

第1号議案

名古屋都市計画生産緑地地区の変更（あま市決定）について

平成29年12月22日提出

あま市都市計画審議会  
会長 山田 精二

## 名古屋都市計画生産緑地地区の変更（あま市決定）

都市計画生産緑地地区を次のように変更する。

面 積	備 考
約 9.2 h a	

「位置及び区域は計画図表示のとおり」

### 理由

市街化区域内に存する農地等のうち、公害又は災害の防止、農業と調和した都市環境の保全等良好な生活環境の確保に相当の効用があり、公共施設等の敷地の用に供する土地として適している土地について、生産緑地法の本旨にのっとり生産緑地地区を指定しているが、公共施設等の敷地の用に供されたもの及び同法第 14 条の規定に基づき生産緑地区域内における制限の解除が行われたものについて、一部区域を変更するものである。



# 計画面図

縮尺 1/2,500


都市計画区域名 名古屋都市計画




市町村名 あま市

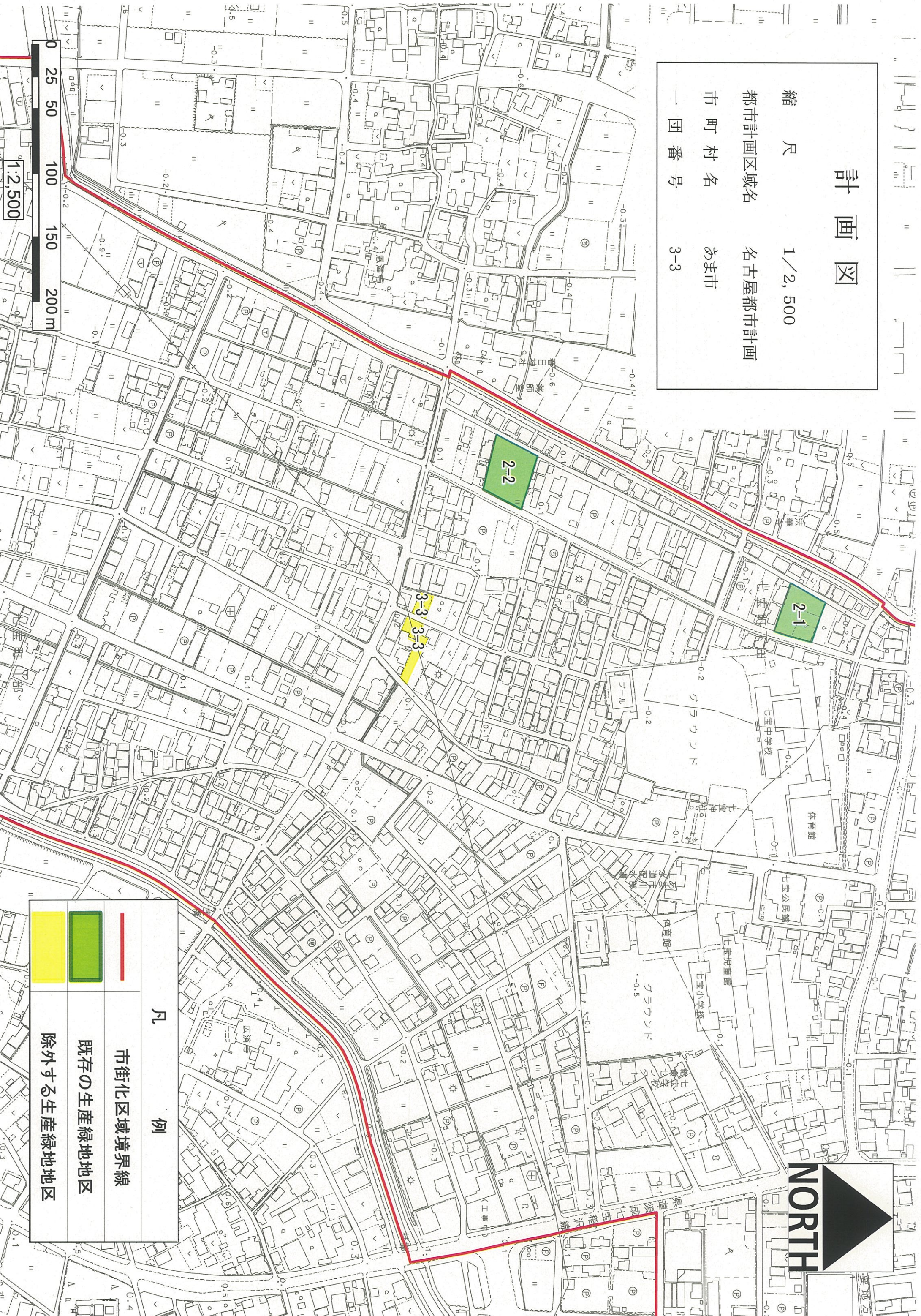
一団番号 3-3

0 25 50 100 150 200m

1:2,500



凡 例	
	市街化区域境界線
	既存の生産緑地地区
	除外する生産緑地地区



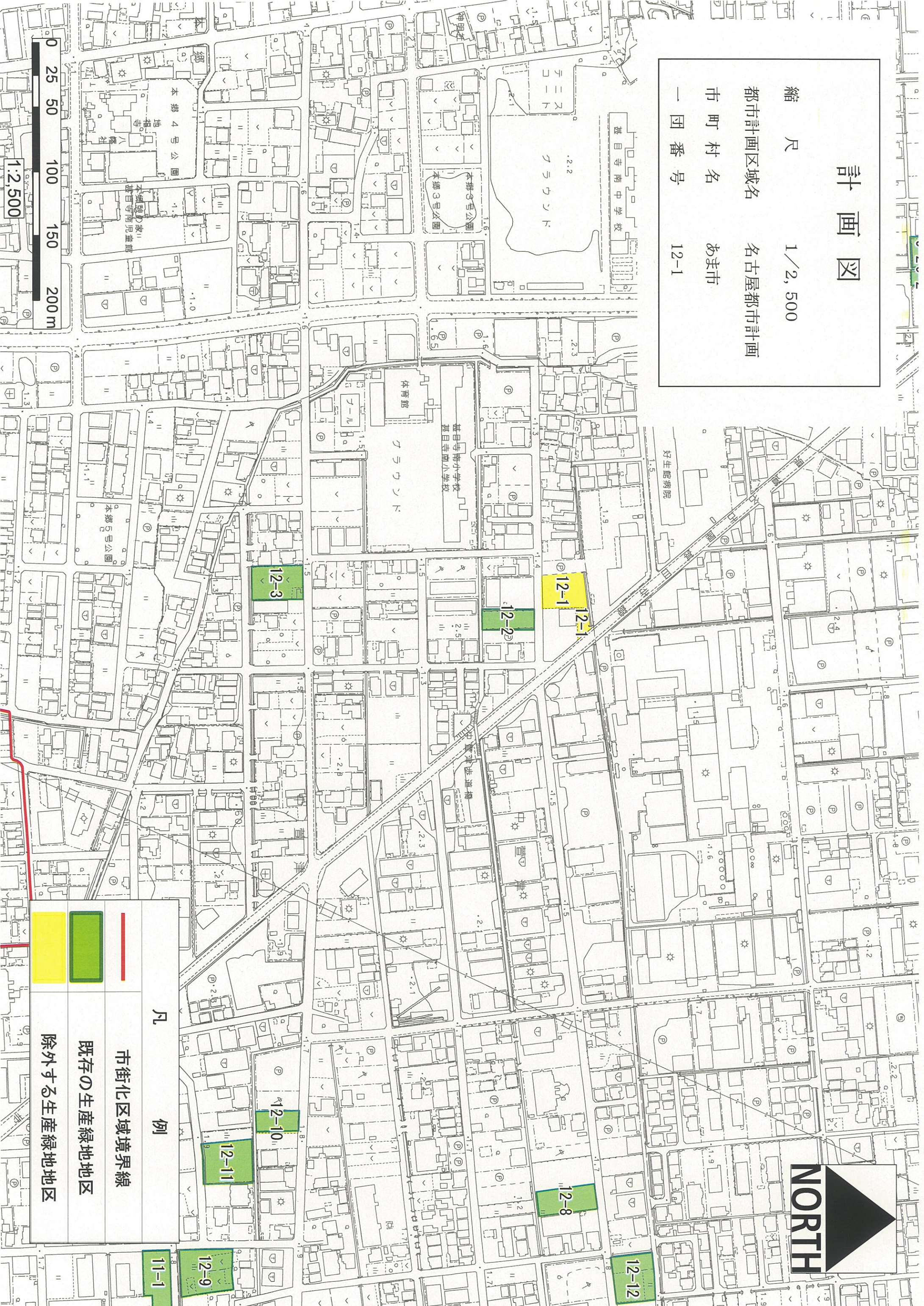

# 計画図

縮尺 1/2,500

都市計画区域名 名古屋都市計画

市町村名 あま市

一団番号 12-1



凡 例

市街化区域境界線

既存の生産緑地地区

除外する生産緑地地区

