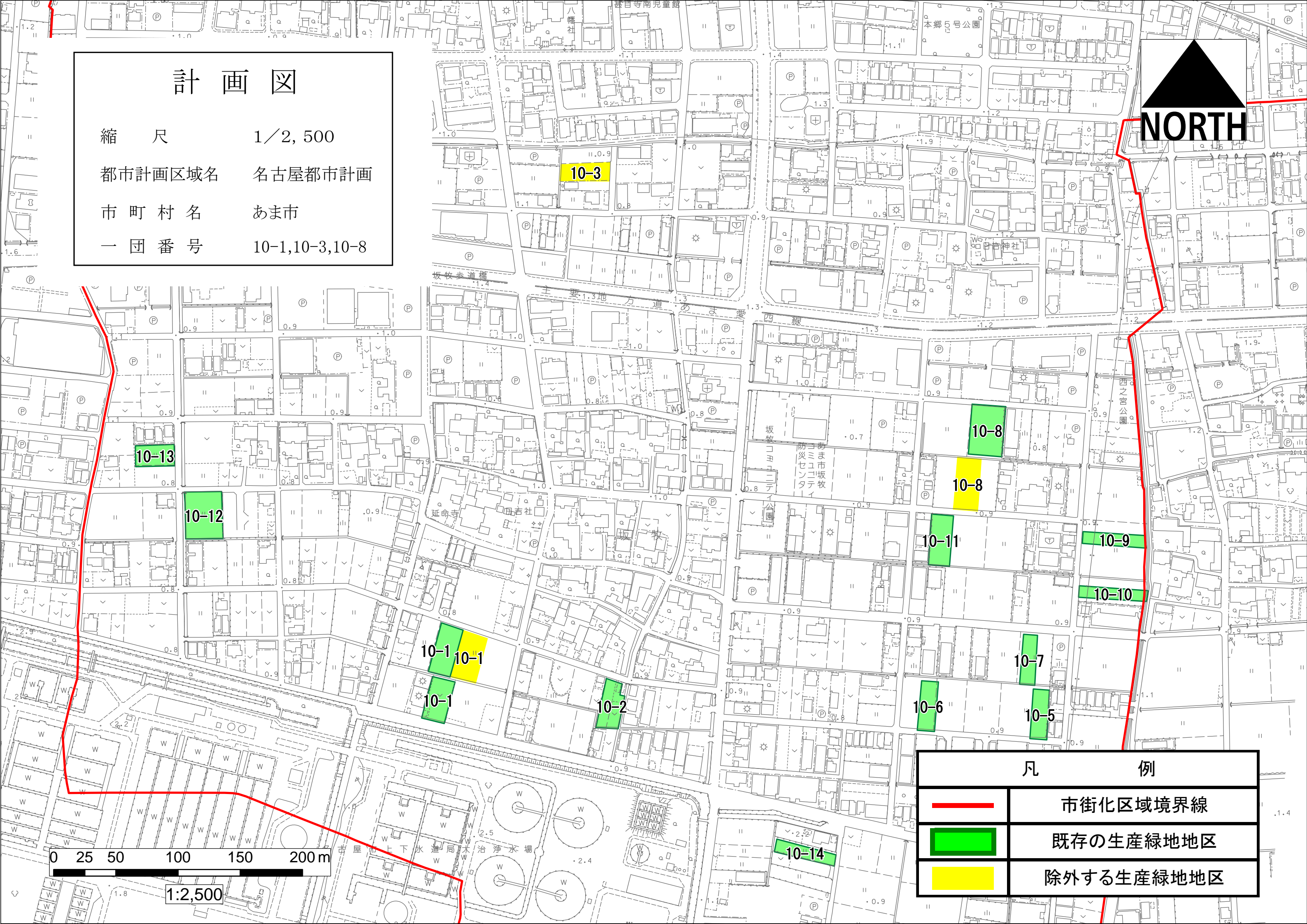


計画図




縮尺 1/2,500
 都市計画区域名 名古屋都市計画
 市町村名 あま市
 一団番号 10-1,10-3,10-8

NORTH



0 25 50 100 150 200m

1:2,500

凡 例	
	市街化区域境界線
	既存の生産緑地地区
	除外する生産緑地地区