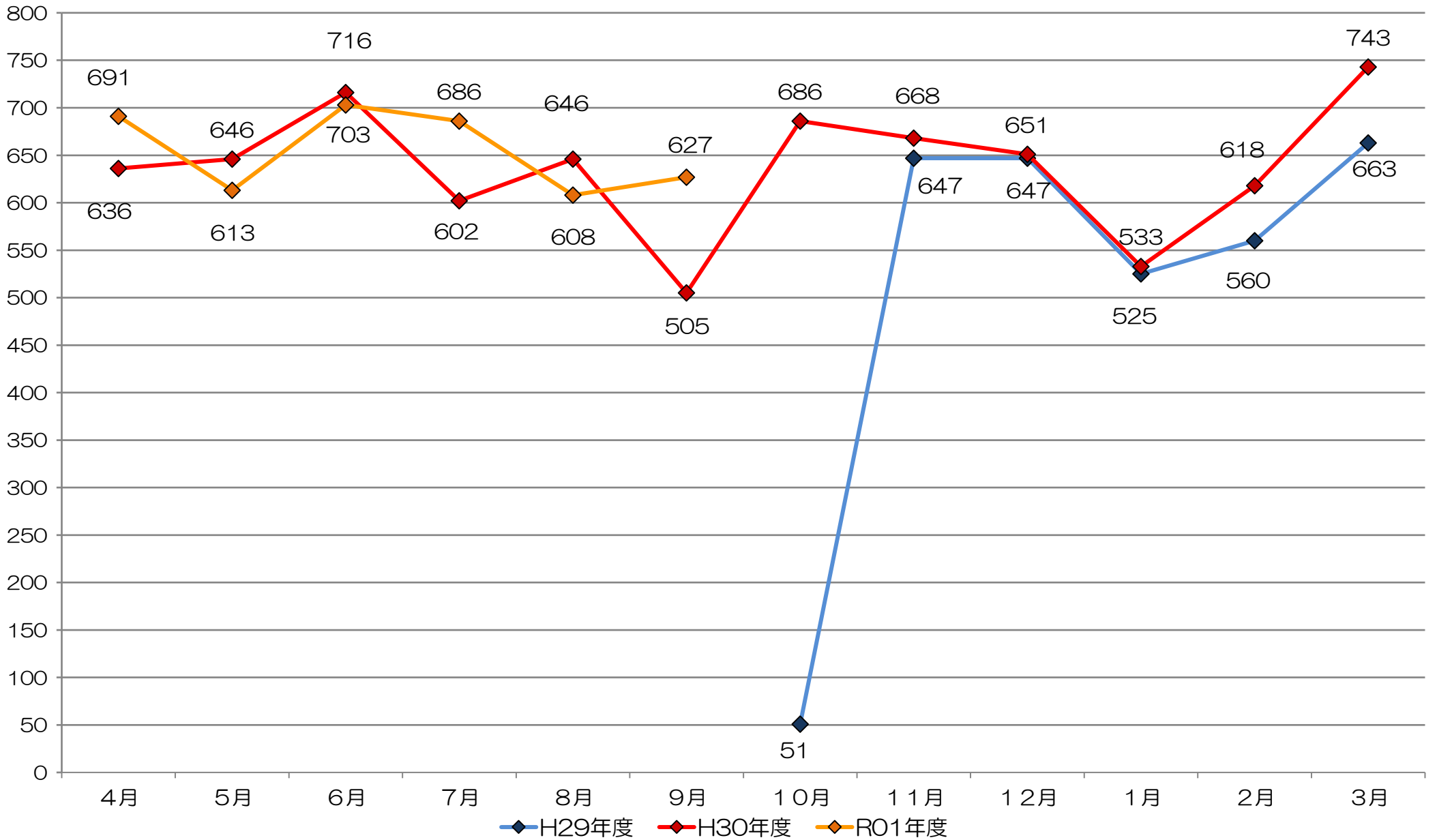
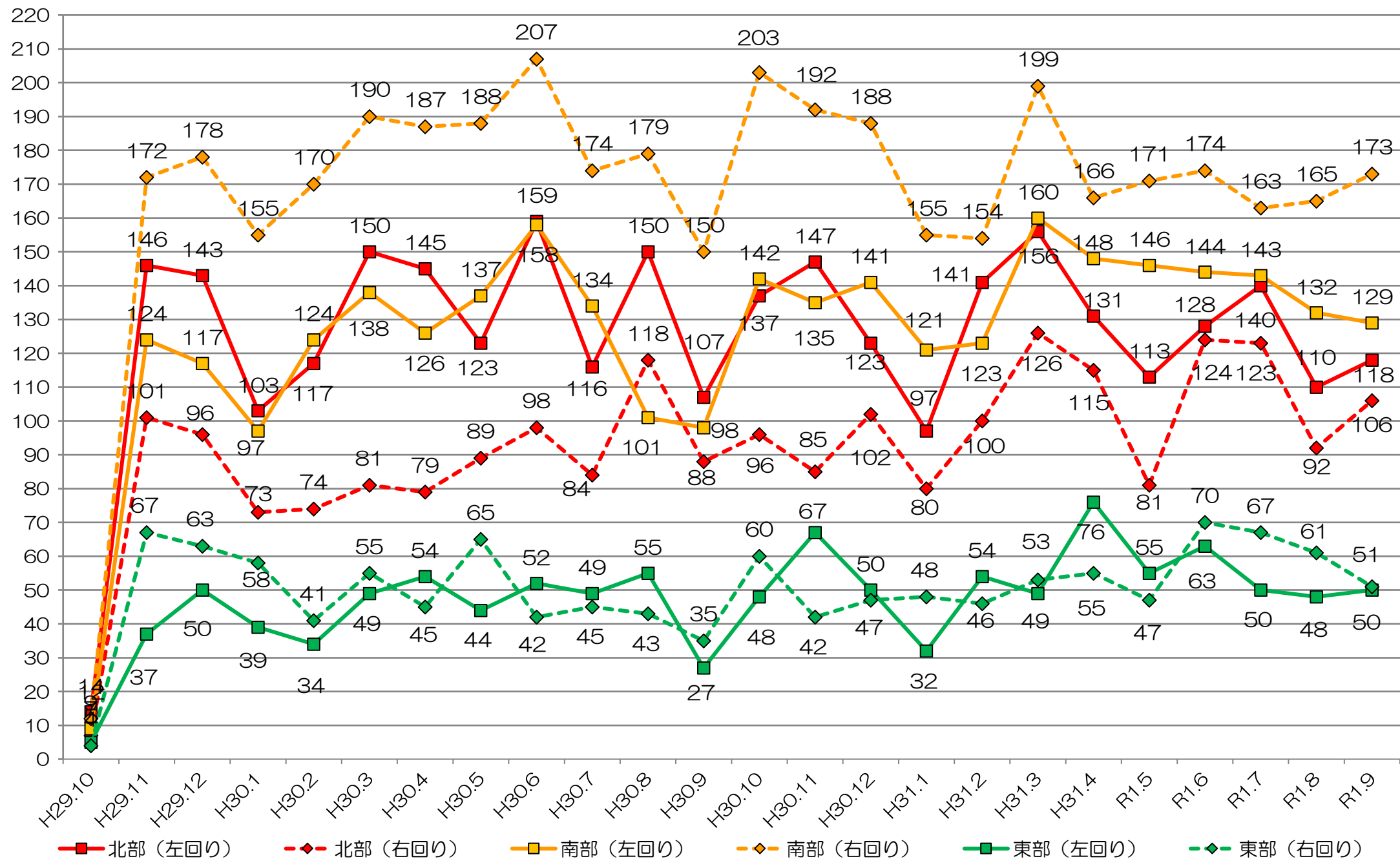


利用状況（参考資料）

【利用者数】



【路線別利用者数】



【停留所別乗降者数】

北部巡回ルート (左回り)				
停留所名	令和元年9月30日現在			
	乗車		降車	
	利用者	順位	利用者	順位
0 七宝焼アートヴィレッジ	281	3		
北 1 沖之島交差点北	13	24	13	25
北 2 沖之島南屋敷	5	32	0	35
北 3 沖之島中屋敷	8	28	0	35
北 4 沖之島中折	130	7	5	32
北 5 七宝駅西	72	11	9	27
北 6 ニツ寺六町	192	5	6	30
北 7 富塚郵便局前	164	6	4	33
北 8 新居屋西	51	17	128	7
北 9 新居屋憩の家	68	13	40	17
北 10 甚目寺西小学校前	57	16	49	15
北 11 甚目寺大淵	194	4	109	8
北 12 甚目寺駅	756	1	647	1
北 13 甚目寺総合福祉会館	7	29	9	27
北 14 あま市民病院	81	9	157	6
北 15 あま市役所甚目寺庁舎	21	21	80	10
北 16 新居屋久淵郷	26	19	6	30
北 17 小路3丁目	12	26	8	29
北 18 小路2丁目	47	18	48	16
北 19 森4丁目	5	32	83	9
北 20 森5丁目	13	24	27	20
北 21 森3号公園	19	22	22	21
北 22 古道白粉田	62	14	76	11
北 23 ニツ寺	3	34	10	26
北 24 美和総合福祉センターすみれの里	12	26	237	4
北 25 美和文化会館	18	23	169	5
北 26 中橋郷中	72	11	1	34
北 27 蜂須賀ちびっ子広場	74	10	69	12
北 28 蜂須賀公民館	24	20	29	19
北 29 丹波	58	15	19	22
北 30 森山弁才天	6	30	15	24
北 31 あま市役所本庁舎	329	2	54	14
北 32 美和中学校前	6	30	64	13
北 33 木田駅	127	8	393	2
北 34 篠田長直し	0	36	36	18
北 35 篠田山吹	1	35	18	23
0 七宝焼アートヴィレッジ			374	3

【停留所別乗降者数】

北部巡回ルート (右回り)				
停留所名	令和元年9月30日現在			
	乗車		降車	
	利用者	順位	利用者	順位
0 七宝焼アートヴィレッジ	147	4		
北 35 篠田山吹	20	20	0	35
北 34 篠田長直し	48	11	1	33
北 33 木田駅	285	2	113	7
北 32 美和中学校前	26	18	7	26
北 31 あま市役所本庁舎	19	23	165	3
北 30 森山弁才天	11	27	9	24
北 29 丹波	18	24	57	11
北 28 蜂須賀公民館	39	14	3	31
北 27 蜂須賀ちびっ子広場	32	17	9	24
北 26 中橋郷中	5	30	59	10
北 25 美和文化会館	185	3	12	22
北 24 美和総合福祉センターすみれの里	95	9	12	22
北 23 ニツ寺	10	28	0	35
北 22 古道白粉田	114	5	26	18
北 21 森3号公園	15	26	6	29
北 20 森5丁目	33	16	19	20
北 19 森4丁目	106	6	104	8
北 18 小路2丁目	96	8	17	21
北 17 小路3丁目	20	20	53	12
北 16 新居屋久淵郷	20	20	7	26
北 8 新居屋西	45	12	50	15
北 9 新居屋憩の家	42	13	60	9
北 10 甚目寺西小学校前	66	10	43	16
北 11 甚目寺大淵	105	7	149	5
北 12 甚目寺駅	517	1	617	1
北 15 あま市役所甚目寺庁舎	21	19	52	14
北 14 あま市民病院	37	15	7	26
北 13 甚目寺総合福祉会館	5	30	6	29
北 7 富塚郵便局前	3	32	114	6
北 6 ニツ寺六町	1	34	29	17
北 5 七宝駅西	10	28	177	2
北 4 沖之島中折	3	32	53	12
北 3 沖之島中屋敷	0	36	1	33
北 2 沖之島南屋敷	1	34	3	31
北 1 沖之島交差点北	18	24	22	19
0 七宝焼アートヴィレッジ			156	4

【停留所別乗降者数】

南部巡回ルート（左回り）				
停留所名	令和元年9月30日現在			
	乗車		降車	
	利用者	順位	利用者	順位
0 七宝焼アートヴィレッジ	349	2		
南 1 遠島七反田	12	25	120	7
南 2 遠島鳥居先	3	33	53	18
南 3 桂北海道	3	33	86	10
南 4 名鉄バスあま市七宝庁舎前	17	22	68	14
南 5 秋竹宮西	3	33	5	37
南 6 秋竹大島	5	30	12	28
南 7 沖之島交差点北	13	24	0	40
南 8 沖之島南屋敷	0	42	1	39
南 9 沖之島中屋敷	2	37	0	40
南 10 沖之島中折	20	21	2	38
南 11 七宝駅西	228	7	38	20
南 12 二ツ寺六町	90	10	0	40
南 13 花長堀上	10	27	12	28
南 14 金岩上屋敷	2	37	7	33
南 15 J A海部東美和支店前	9	28	59	15
南 16 あま市役所本庁舎	167	8	28	23
南 17 美和総合福祉センターすみれの里	366	1	12	28
南 18 美和文化会館	319	4	88	9
南 19 美和中学校前	27	18	10	31
南 20 木田駅	254	6	98	8
南 21 美和児童館前	22	20	51	19
南 22 篠田居島	6	29	78	11
南 23 篠田北長無	16	23	130	6
南 24 篠田交差点南	42	13	54	17
南 25 篠田稲荷	39	14	136	5
南 26 小橋方	59	11	587	1
南 27 下田橋西	36	16	36	21
南 28 名鉄バス下田	35	17	35	22
南 29 七宝公民館	57	12	70	13
南 30 川部折戸	2	37	10	31
南 31 川部行田	23	19	77	12
南 32 川部丸田	4	31	23	25
南 33 鷹居	1	41	14	27
南 34 鯉橋	108	9	22	26
南 35 名鉄バス下之森	11	26	56	16
南 36 徳実	288	5	28	23
南 37 伊福	2	37	7	33
南 38 七宝体育館北	4	31	7	33
南 39 七宝総合福祉センター	331	3	473	2
南 40 桂公民館前	3	33	6	36
南 41 あま市役所七宝庁舎	39	14	137	4
0 七宝焼アートヴィレッジ			291	3

【停留所別乗降者数】

南部巡回ルート（右回り）				
停留所名	令和元年9月30日現在			
	乗車		降車	
	利用者	順位	利用者	順位
0 七宝焼アートヴィレッジ	337	3		
南 1 遠島七反田	24	27	21	25
南 2 遠島鳥居先	130	8	34	20
南 3 桂北海道	156	6	19	26
南 41 あま市役所七宝庁舎	154	7	127	12
南 40 桂公民館前	15	29	2	40
南 39 七宝総合福祉センター	868	1	342	4
南 38 七宝体育館北	10	34	3	37
南 37 伊福	6	37	14	28
南 36 徳実	113	11	479	1
南 35 名鉄バス下之森	11	32	33	21
南 34 鯉橋	188	5	170	10
南 33 鷹居	29	22	9	30
南 32 川部丸田	60	17	44	19
南 31 川部行田	30	21	214	9
南 30 川部折戸	118	10	7	33
南 29 七宝公民館	98	12	136	11
南 28 名鉄バス下田	26	24	120	13
南 27 下田橋西	61	16	4	36
南 26 小橋方	741	2	64	16
南 25 篠田稲荷	77	15	11	29
南 24 篠田交差点南	80	13	91	14
南 23 篠田北長無	80	13	5	35
南 22 篠田居島	125	9	7	34
南 21 美和児童館前	27	23	23	23
南 20 木田駅	215	4	356	3
南 19 美和中学校前	12	31	56	18
南 16 あま市役所本庁舎	23	28	413	2
南 17 美和総合福祉センターすみれの里	46	20	235	7
南 18 美和文化会館	26	24	317	5
南 15 J A海部東美和支店前	5	38	21	24
南 14 金岩上屋敷	11	32	3	37
南 13 花長堀上	25	26	8	31
南 12 ニツ寺六町	2	40	15	27
南 11 七宝駅西	51	18	209	8
南 10 沖之島中折	13	30	34	21
南 9 沖之島中屋敷	1	41	1	42
南 8 沖之島南屋敷	1	41	1	41
南 7 沖之島交差点北	9	35	55	17
南 6 秋竹大島	9	35	3	37
南 5 秋竹宮西	3	39	10	31
南 4 名鉄バスあま市七宝庁舎前	49	19	68	15
0 七宝焼アートヴィレッジ			281	6

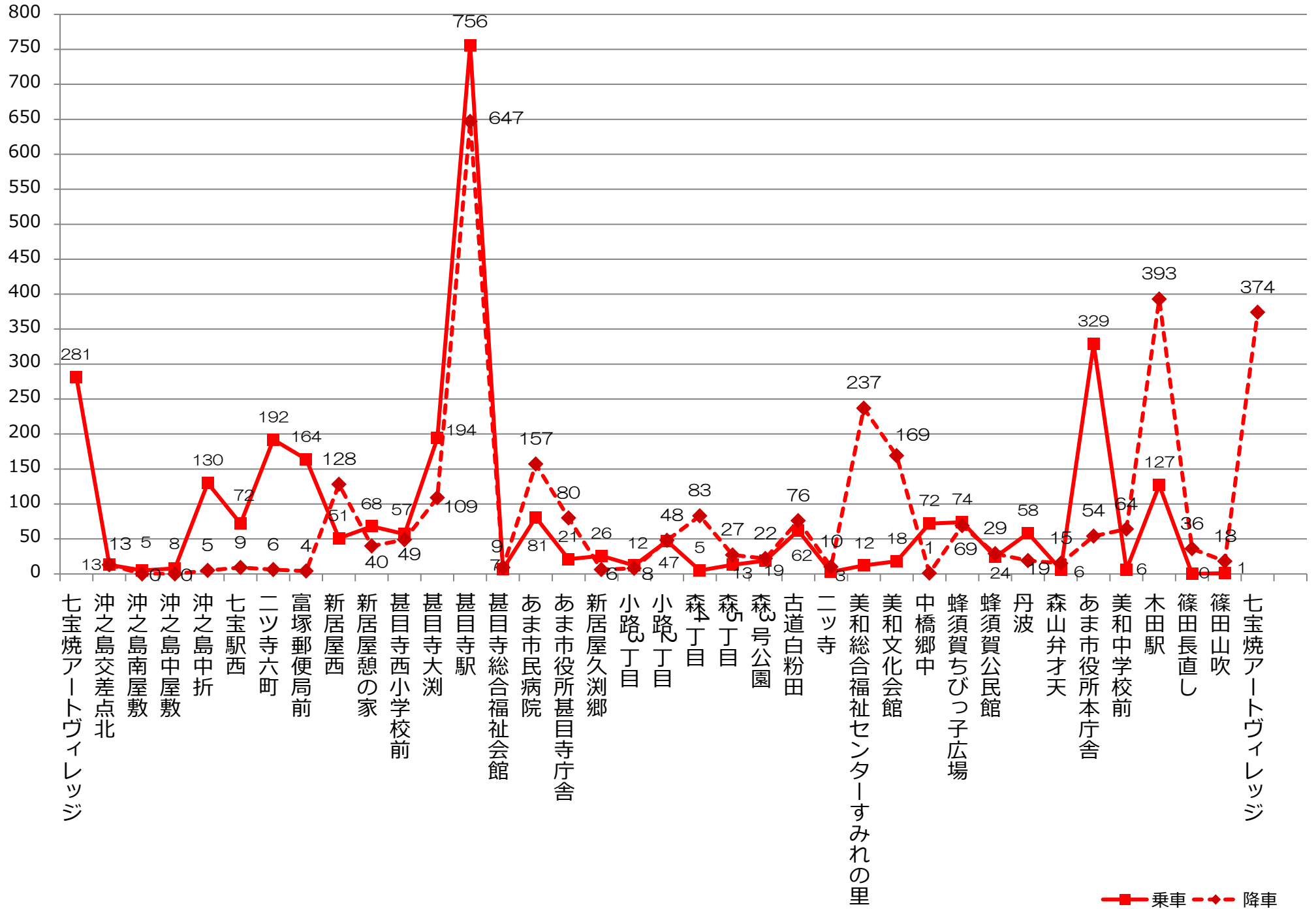
【停留所別乗降者数】

東部巡回ルート（左回り）				
停留所名	令和元年9月30日現在			
	乗車		降車	
	利用者	順位	利用者	順位
0 七宝焼アートヴィレッジ	342	1		
東 1 坂牧	66	5	2	18
東 2 山伏公園	26	10	1	19
東 3 下萱津	3	16	5	14
東 4 本郷	32	9	4	15
東 5 甚目寺南中学校前	7	13	14	10
東 6 中萱津	16	12	4	15
東 7 コミュニティプラザ萱津	53	7	13	11
東 8 上萱津	75	4	12	12
東 9 梶村第一住宅前	61	6	24	9
東 10 西今宿平割三	6	14	0	20
東 11 人権ふれあいセンター前	2	17	3	17
東 12 あま市民病院	36	8	37	6
東 13 あま市役所甚目寺庁舎	20	11	38	5
東 14 甚目寺駅	277	2	494	1
東 15 甚目寺流	5	15	46	4
東 16 甚目寺松山	108	3	6	13
東 17 甚目寺市場	2	17	73	3
東 18 甚目寺須原	0	19	26	8
東 19 苅屋橋交差点北	0	19	30	7
0 七宝焼アートヴィレッジ			305	2

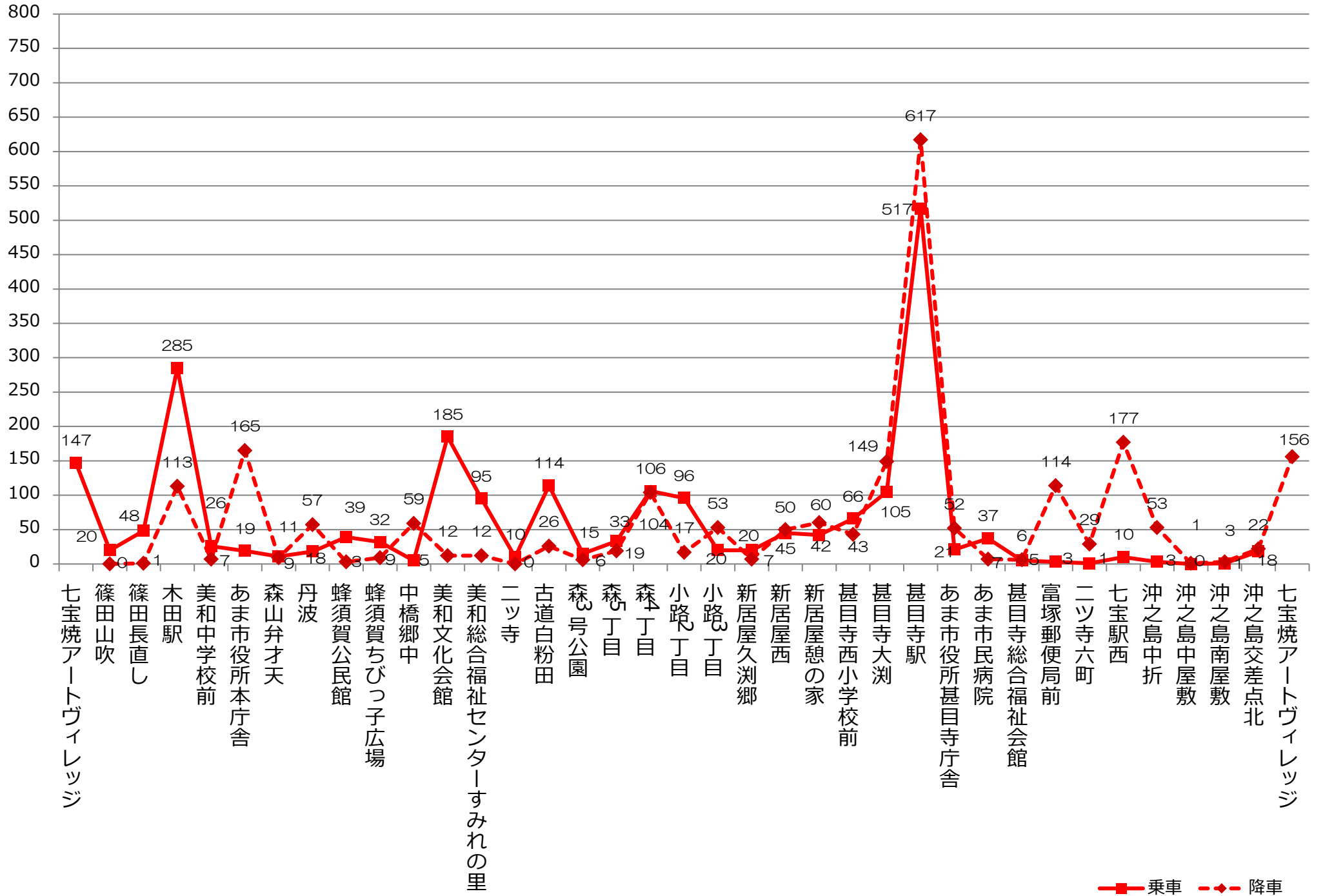
【停留所別乗降者数】

東部巡回ルート（右回り）				
停留所名	令和元年9月30日現在			
	乗車		降車	
	利用者	順位	利用者	順位
0 七宝焼アートヴィレッジ	317	2		
東 19 苅屋橋交差点北	19	12	1	19
東 18 甚目寺須原	39	5	1	19
東 17 甚目寺市場	183	3	29	11
東 16 甚目寺松山	30	7	42	8
東 15 甚目寺流	105	4	8	16
東 14 甚目寺駅	338	1	388	1
東 13 あま市役所甚目寺庁舎	24	9	42	8
東 12 あま市民病院	16	13	86	3
東 11 人権ふれあいセンター前	4	16	2	18
東 10 西今宿平割三	2	19	22	13
東 9 梶村第一住宅前	22	10	6	17
東 8 上萱津	13	14	51	5
東 7 コミュニティプラザ萱津	31	6	58	4
東 6 中萱津	3	17	15	15
東 5 甚目寺南中学校前	22	10	27	12
東 4 本郷	2	19	50	6
東 3 下萱津	29	8	44	7
東 2 山伏公園	8	15	21	14
東 1 坂牧	3	17	42	8
0 七宝焼アートヴィレッジ			275	2

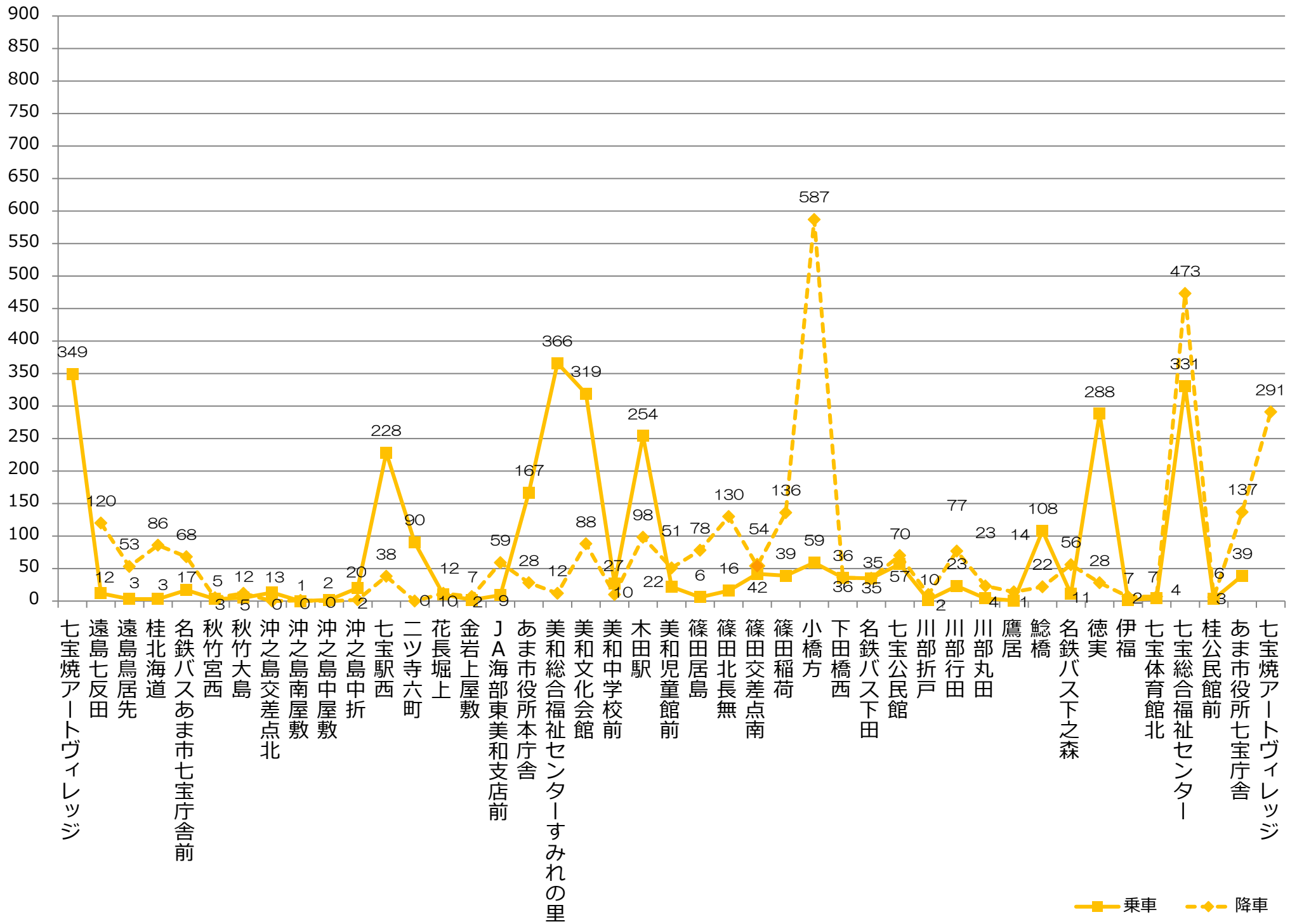
【北部巡回ルート（左回り）】



【北部巡回ルート（右回り）】

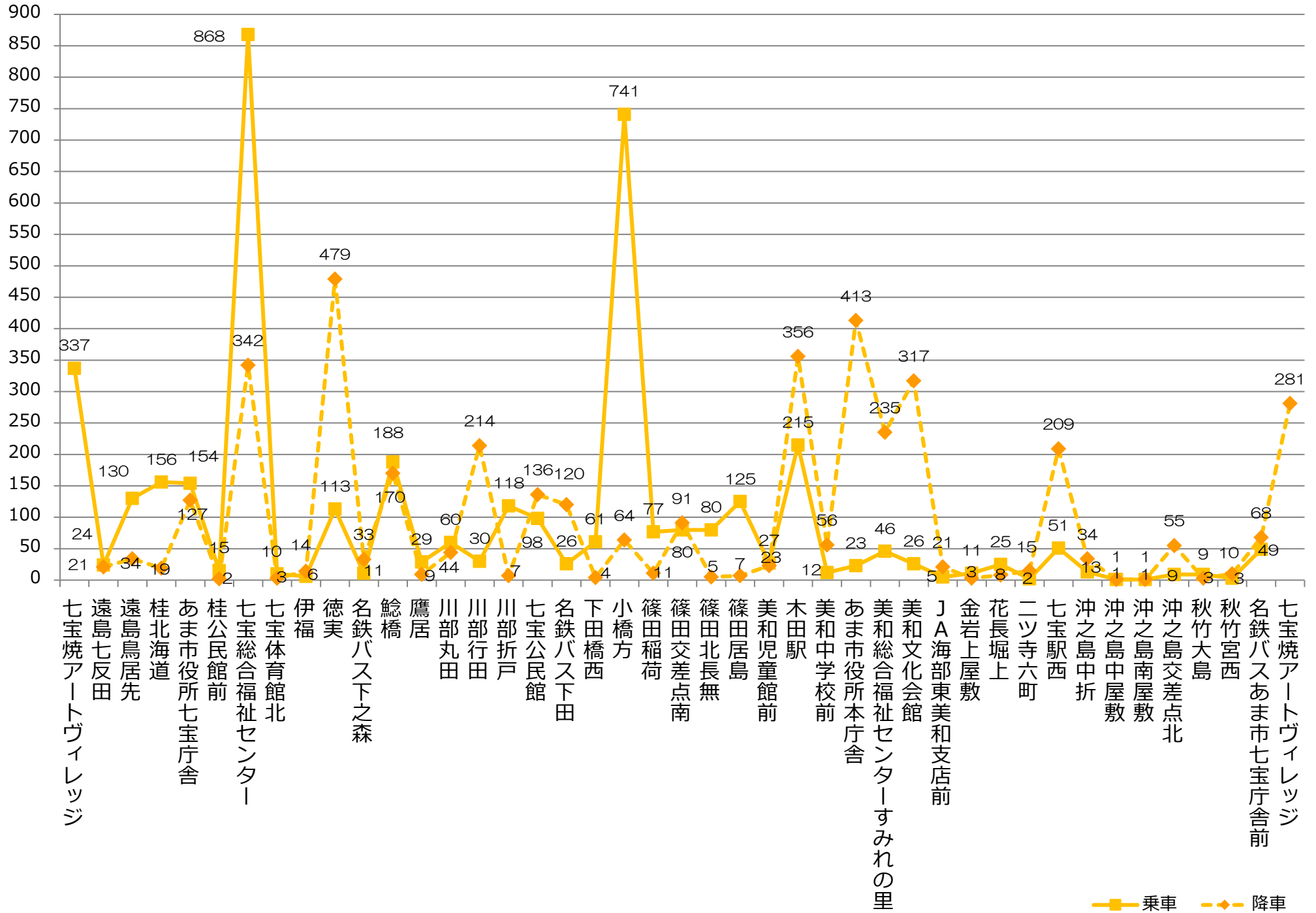


【南部巡回ルート（左回り）】

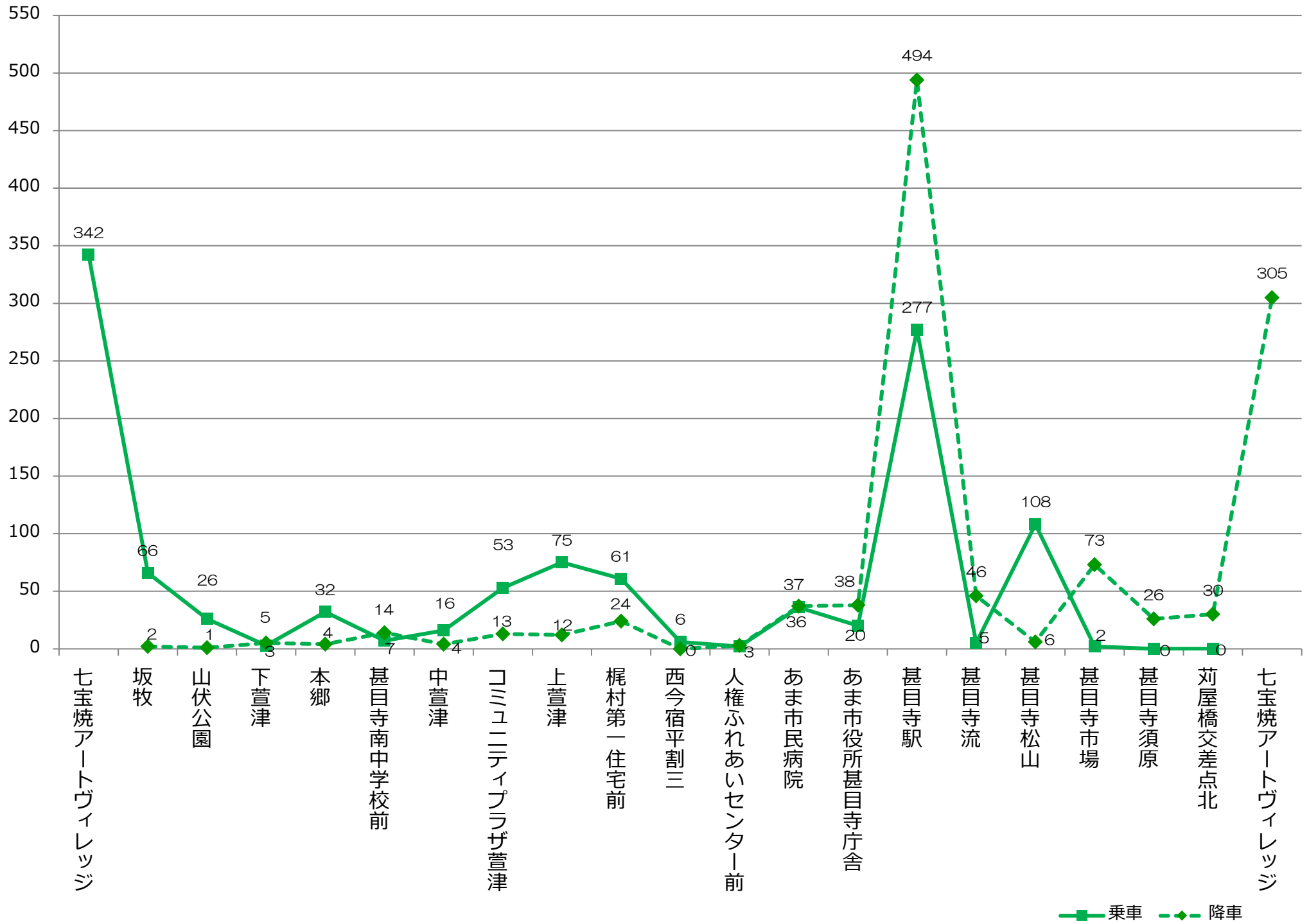


乗車 降車

【南部巡回ルート（右回り）】



【東部巡回ルート（左回り）】



乗車 降車

【東部巡回ルート（右回り）】

