1：1,000
1

あま市道路台帳現況平面図

（道路台帳図）

		1	2
	5	6	7

路線番号内訳表

1・2級、専用道
路線番号（6桁）

001001
分類コード　連番

分類	コード（上3桁）
1級路線	001
2級路線	002
自転車歩行者専用道	943

その他路線
路線番号（6桁）

分類コード　連番
001001
地区　大字

分類	地区	大字	コード
その他路線	七宝 1	沖之島	101
		遠島	102
		安松	103
		秋竹	104
		桂	105
		下田	106
		川部	107
		伊福	108
		下之森	109
		徳実	110
		鷹居	111
		鯰橋	112
	美和 2	二ツ寺	213
		東溝口	214
		花正	215
		花長	216
		木折	217
		富塚	218
		古道	219
		金岩	220
		木田	221
		森山	222
		中橋	223
		丹波	224
		蜂須賀	225
		篠田	226
		北苅	227
		小橋方	228
		乙之子	229
	甚目寺 3	甚目寺	330
		本郷	331
		坂牧	332
		下萱津	333
		中萱津	334
		上萱津	335
		栄	336
		西今宿	337
		森	338
		方領	339
		石作	340
		小路	341
		新居屋	342

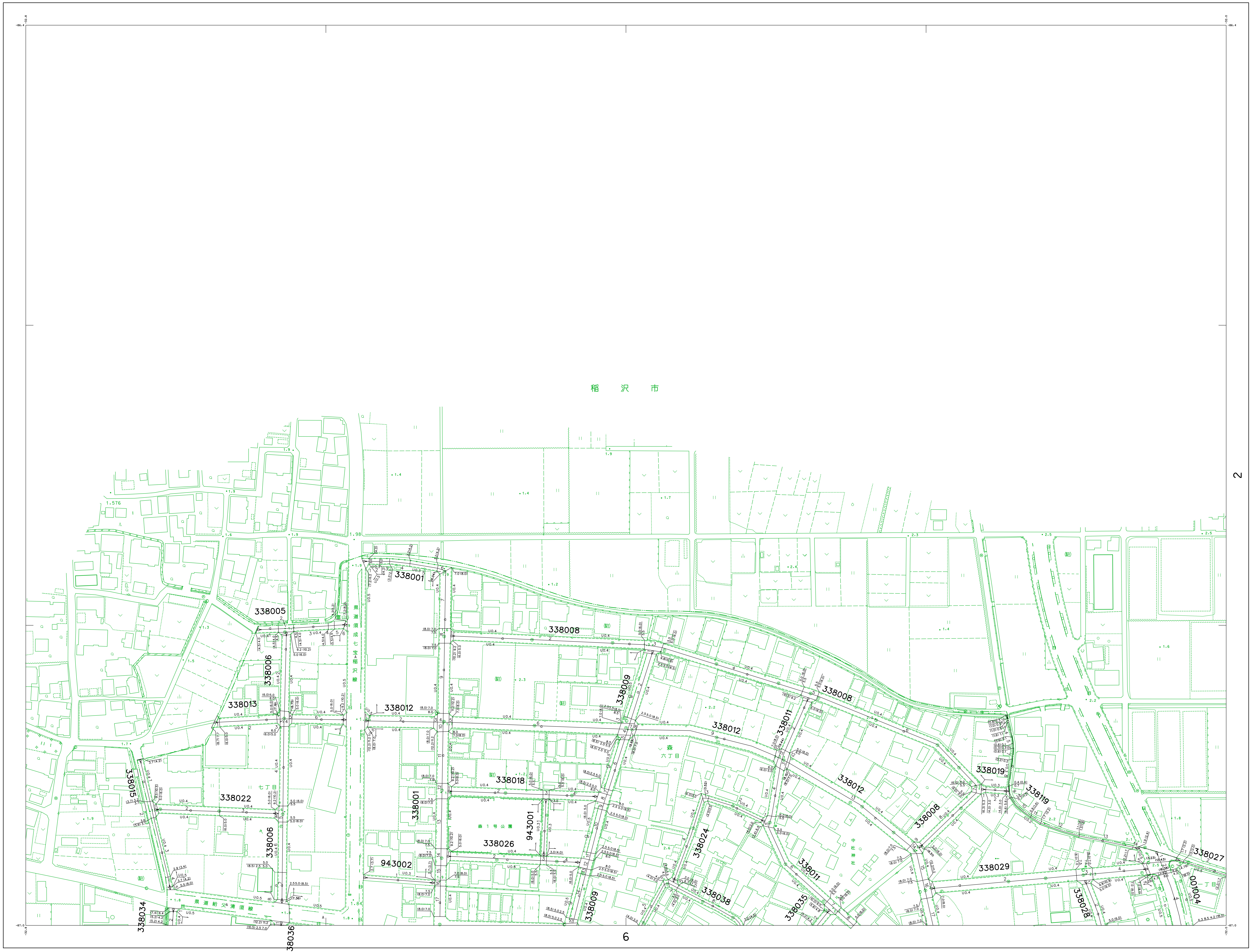
稲　沢　市
338001
338005
338008
338006
338013
338012
338009
338011
338018
338015
338022
338001
943001
338026
943002
338024
338038
338035
338019
338119
338029
338027
338028
001004
338034
338036
森　六丁目
七丁目
森１号公園
2
6
-87.0
-32.8
-32.0



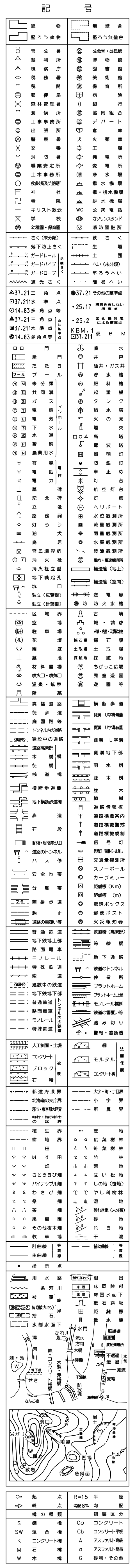

アジア航測株式会社調製

あま市役所

平成23年測量

撮　影　平成23年　7月
現　調　平成23年10月
調　整　平成25年　2月
調　整　平成26年　3月
調　整　令和　2年　3月

1：1,000
0　10　20　30　40　50　100　200m

「この図面は、道路区域内は1：1，000ディジタルマッピングにより作成、
　その他の範囲は、平成23年度作成1：2，500都市計画図を編纂したものである。」
「座標系は平成14年国土交通省告示第9号の規定による第Ⅶ系座標。」
「平面直角座標値は世界測地系による。」

「この測量成果は、国土地理院長の助言を受けて得たものである
（助言番号）令 1 部公 第191号」