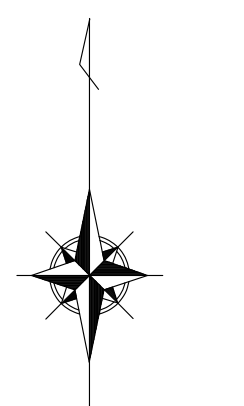


1 : 1,000  
16

# あま市道路台帳現況平面図

(道路台帳図)

7		
15	16	17
25	26	27



記号

1	2	3	4	5	6	7	8	9	10	11	12	13	14	15	16	17	18	19	20	21	22	23	24	25	26	27	28	29	30	31	32	33	34	35	36	37	38	39	40	41	42	43	44	45	46	47	48	49	50	51	52	53	54	55	56	57	58	59	60	61	62	63	64	65	66	67	68	69	70	71	72	73	74	75	76	77	78	79	80	81	82	83	84	85	86	87	88	89	90	91	92	93	94	95	96	97	98	99	100
---	---	---	---	---	---	---	---	---	----	----	----	----	----	----	----	----	----	----	----	----	----	----	----	----	----	----	----	----	----	----	----	----	----	----	----	----	----	----	----	----	----	----	----	----	----	----	----	----	----	----	----	----	----	----	----	----	----	----	----	----	----	----	----	----	----	----	----	----	----	----	----	----	----	----	----	----	----	----	----	----	----	----	----	----	----	----	----	----	----	----	----	----	----	----	----	----	----	----	-----

路線番号内訳表


1・2級、専用道  
路線番号(6桁)  
**001001**

分類	コード(上3桁)
1級路線	001
2級路線	002
自転車歩行者専用道	943

その他路線  
路線番号(6桁)  
**001001**

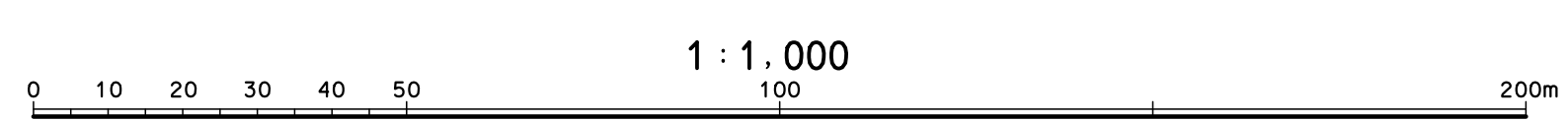
分類	地区	大字
1	七宝	101
2	美和	201
3	菟目寺	301

分類	地区	大字	コード
1	七宝	沖之島	101
		遠島	102
		安松	103
		秋竹	104
		桂	105
		下田	106
		川部	107
		伊福	108
		下之森	109
		徳実	110
		藤原	111
		鯉橋	112
2	美和	二ツ寺	213
		東溝口	214
		花正	215
		花長	216
		木折	217
		富塚	218
		古道	219
		金岩	220
		木田	221
		森山	222
		中蔵	223
		丹波	224
藤須賀	225		
藤田	226		
北刈	227		
小橋方	228		
乙之子	229		
3	菟目寺	菟目寺	330
		本郷	331
		坂牧	332
		下笠津	333
		中笠津	334
		上笠津	335
		栄	336
		西今宿	337
		森	338
		方狭	339
		石作	340
		小路	341
新居屋	342		



アリア航運株式会社提供

平成23年調査	撮影	平成23年 7月
	現調	平成23年10月
	調査	平成25年 2月
	調査	平成26年 3月
	調査	令和 4年 3月



この図面は、道路区域内は1:1,000デジタルマッピングにより作成。  
その他の範囲は、平成23年度作成1:2,500都市計画図を編纂したものである。  
「登録系は平成14年国土交通省告示第9号の規定による原簿系継続。」  
「平面直角座標は世界測地系による。」

「この測量成果は、国土管理部長の助言を受けて得たものである  
(助言番号) 令3部公第145号」

あま市役所