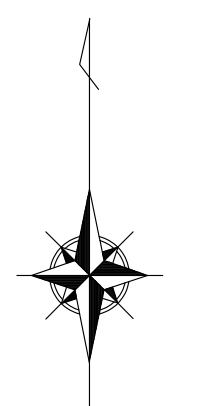


16	17
26	27



記号

1	2	3	4	5	6	7	8	9	10	11	12	13	14	15	16	17	18	19	20	21	22	23	24	25	26	27	28	29	30	31	32	33	34	35	36	37	38	39	40	41	42	43	44	45	46	47	48	49	50	51	52	53	54	55	56	57	58	59	60	61	62	63	64	65	66	67	68	69	70	71	72	73	74	75	76	77	78	79	80	81	82	83	84	85	86	87	88	89	90	91	92	93	94	95	96	97	98	99	100
---	---	---	---	---	---	---	---	---	----	----	----	----	----	----	----	----	----	----	----	----	----	----	----	----	----	----	----	----	----	----	----	----	----	----	----	----	----	----	----	----	----	----	----	----	----	----	----	----	----	----	----	----	----	----	----	----	----	----	----	----	----	----	----	----	----	----	----	----	----	----	----	----	----	----	----	----	----	----	----	----	----	----	----	----	----	----	----	----	----	----	----	----	----	----	----	----	----	----	-----

路線番号内訳表

1・2級、専用道  
路線番号(6桁)  
001001

分類コード 道番号


分類	コード(上3桁)
1級路線	001
2級路線	002
自転車歩行者専用道	943

その他路線  
路線番号(6桁)  
001001

分類コード 道番号

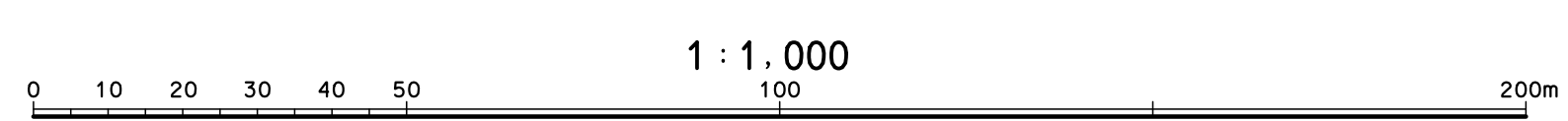
地区 大字

分類	地区	大字	コード
七宝 1	七宝	沖之島	101
		遠島	102
		安松	103
		秋竹	104
		桂	105
		下田	106
		川部	107
		伊福	108
		下之森	109
		徳実	110
		藤原	111
		鯉橋	112
		二ツ寺	213
		東満口	214
		花正	215
花長	216		
木折	217		
富塚	218		
古道	219		
金岩	220		
木田	221		
森山	222		
中蔵	223		
丹波	224		
孫須賀	225		
藤田	226		
北刈	227		
小橋方	228		
乙之子	229		
菟目寺	330		
本郷	331		
坂牧	332		
下笠津	333		
中笠津	334		
上笠津	335		
菟目寺	336		
西今宿	337		
森	338		
方狭	339		
石作	340		
小路	341		
新居屋	342		



平成23年調査

調査	平成23年 7月
調査	平成23年 10月
調査	平成25年 2月
調査	平成26年 3月
調査	平成28年 3月
調査	令和 2年 3月
調査	令和 3年 3月



「この図面は、道路区域内は1:1,000デジタルマッピングにより作成、  
その他の範囲は、平成23年度作成1:2,500都市計画図を編纂したものである。」  
「この図面は平成14年国土交通省告示第9号の規定による原簿系図面。」  
「この図面は、国土情報部長の助言を受けて作成したものである  
(助言番号) 令2部公第221号」

あま市役所