

路線番号内訳表

1・2級、専用道
路線番号(6桁)
001001


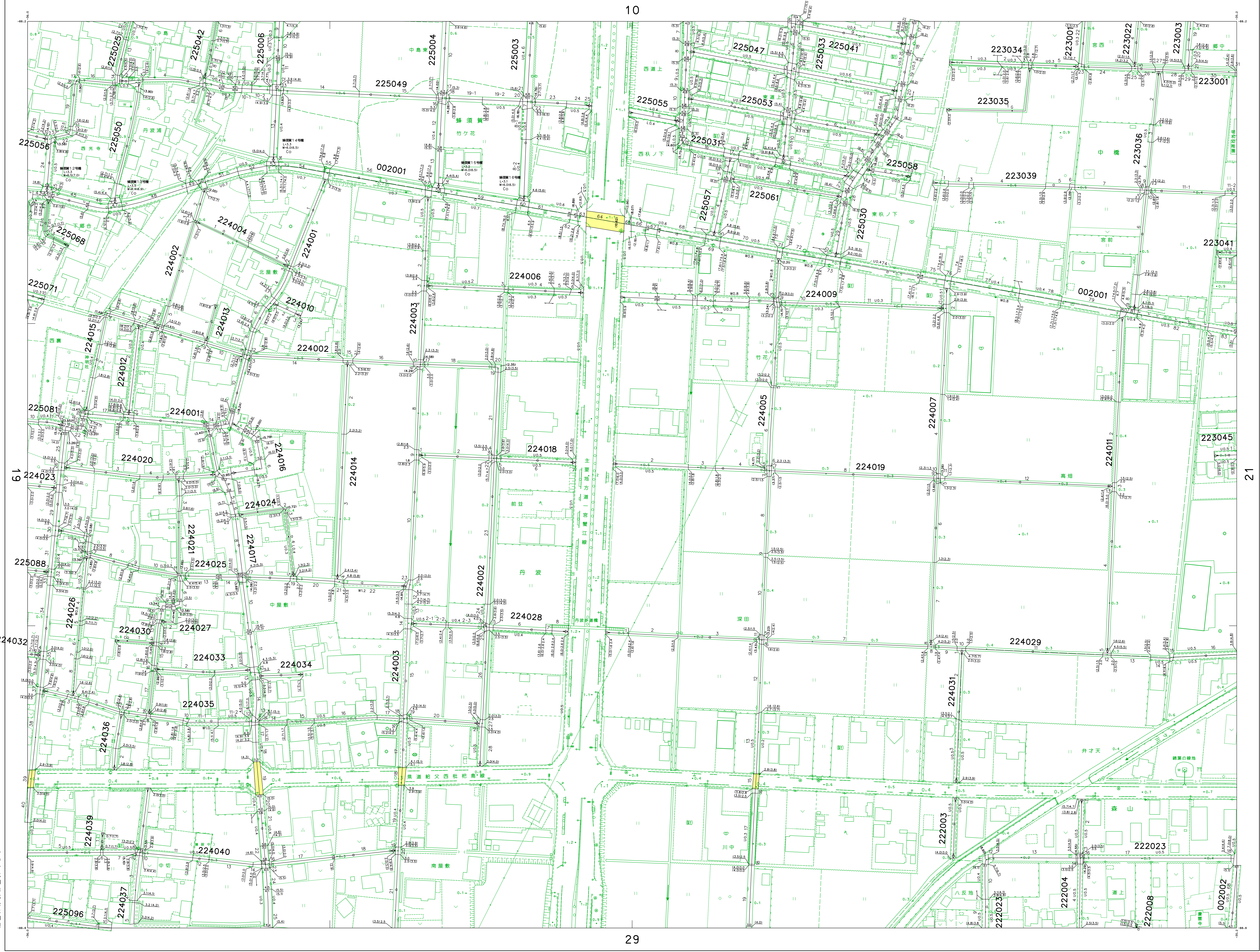
分類コード	道番号
1級路線	001
2級路線	002
自転車歩行者専用道	943

その他路線
路線番号(6桁)
001001

分類	地区	大字	コード
1	七宝	沖之島	101
1	七宝	遠島	102
1	七宝	安松	103
1	七宝	秋竹	104
1	七宝	桂	105
1	七宝	下田	106
1	七宝	川部	107
1	七宝	伊福	108
1	七宝	下之森	109
1	七宝	徳実	110
1	七宝	藤原	111
1	七宝	総橋	112
1	七宝	一ツ寺	213
1	七宝	東満口	214
1	七宝	花正	215
1	七宝	花長	216
1	七宝	木折	217
1	七宝	高塚	218
1	七宝	古道	219
1	七宝	金岩	220
1	七宝	木田	221
1	七宝	森山	222
1	七宝	中蔵	223
1	七宝	丹波	224
1	七宝	篠須賀	225
1	七宝	藤田	226
1	七宝	北刈	227
1	七宝	小橋方	228
1	七宝	乙之字	229
1	七宝	菟目寺	330
1	七宝	本郷	331
1	七宝	坂牧	332
1	七宝	下菅津	333
1	七宝	中菅津	334
1	七宝	上菅津	335
1	七宝	栄	336
1	七宝	西今宿	337
1	七宝	森	338
1	七宝	石橋	339
1	七宝	石作	340
1	七宝	小路	341
1	七宝	新居屋	342

分類	地区	大字	コード
2	美和	東満口	214
2	美和	花正	215
2	美和	花長	216
2	美和	木折	217
2	美和	高塚	218
2	美和	古道	219
2	美和	金岩	220
2	美和	木田	221
2	美和	森山	222
2	美和	中蔵	223
2	美和	丹波	224
2	美和	篠須賀	225
2	美和	藤田	226
2	美和	北刈	227
2	美和	小橋方	228
2	美和	乙之字	229
2	美和	菟目寺	330
2	美和	本郷	331
2	美和	坂牧	332
2	美和	下菅津	333
2	美和	中菅津	334
2	美和	上菅津	335
2	美和	栄	336
2	美和	西今宿	337
2	美和	森	338
2	美和	石橋	339
2	美和	石作	340
2	美和	小路	341
2	美和	新居屋	342

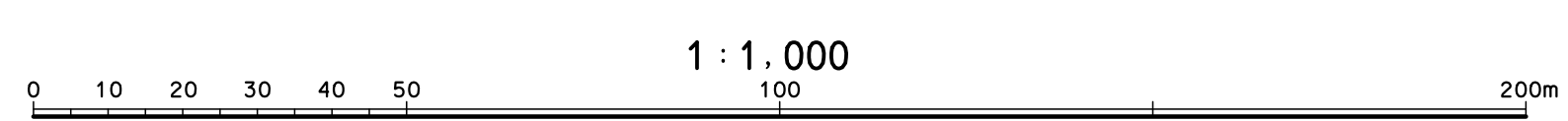
県道との重用区間



あま市役所

001001	1級路線
002001	2級路線
943	自転車歩行者専用道
101	七宝 沖之島
102	七宝 遠島
103	七宝 安松
104	七宝 秋竹
105	七宝 桂
106	七宝 下田
107	七宝 川部
108	七宝 伊福
109	七宝 下之森
110	七宝 徳実
111	七宝 藤原
112	七宝 総橋
213	七宝 一ツ寺
214	七宝 東満口
215	七宝 花正
216	七宝 花長
217	七宝 木折
218	七宝 高塚
219	七宝 古道
220	七宝 金岩
221	七宝 木田
222	七宝 森山
223	七宝 中蔵
224	七宝 丹波
225	七宝 篠須賀
226	七宝 藤田
227	七宝 北刈
228	七宝 小橋方
229	七宝 乙之字
330	七宝 菟目寺
331	七宝 本郷
332	七宝 坂牧
333	七宝 下菅津
334	七宝 中菅津
335	七宝 上菅津
336	七宝 栄
337	七宝 西今宿
338	七宝 森
339	七宝 石橋
340	七宝 石作
341	七宝 小路
342	七宝 新居屋

平成23年 7月	制定
平成23年 10月	改定
平成25年 2月	改定
平成26年 3月	改定
平成27年 3月	改定
平成28年 3月	改定
平成29年 3月	改定
平成30年 3月	改定
平成31年 3月	改定
令和 2年 3月	改定
令和 3年 3月	改定
令和 4年 3月	改定



この図は、道路区域内は1:1,000デジタルマッピングにより作成。
 その他の範囲は、平成23年度作成1:2,500都市計画図を編纂したものである。
 「図解は平成14年度国土交通省告示第9号の規定による簡易系図。」
 「この図は、国土管理部長の助言を受けて作成したものである (助言番号) 第3号第14号」