

10	11	12
20	21	22
29	30	31

路線番号内訳表

1・2級、専用道  
路線番号(6桁)  
001001


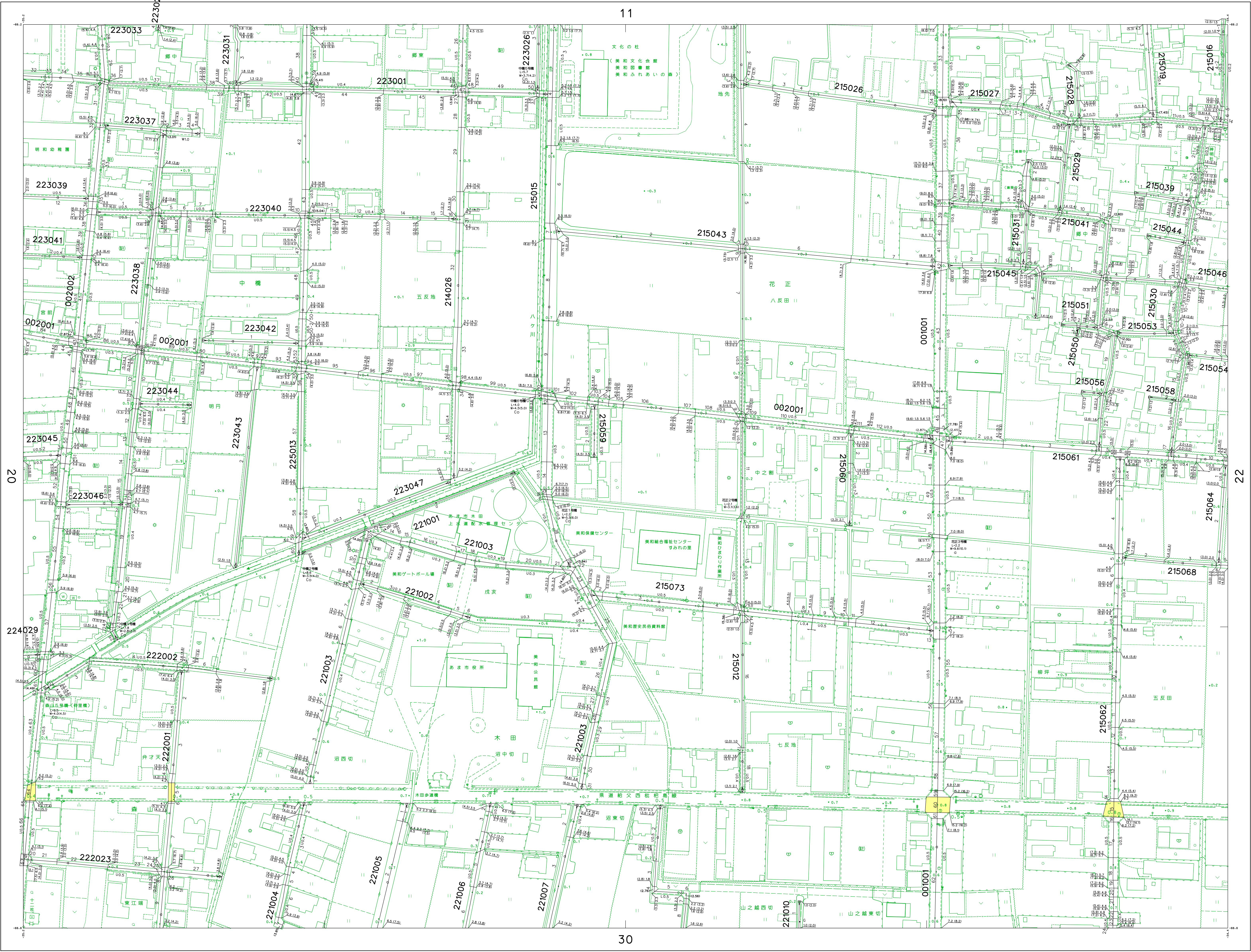
分類	コード(上3桁)
1級路線	001
2級路線	002
自転車歩行者専用道	943

その他路線  
路線番号(6桁)  
001001

分類	地区	大字	コード
七宝 1	七宝	沖之島	101
		遠島	102
		安松	103
		秋竹	104
		桂	105
		下田	106
		川部	107
		伊播	108
		下之森	109
		徳実	110
美和 2	美和	藤原	111
		龍橋	112
		ツツ寺	213
		東満口	214
		花正	215
		花長	216
		木折	217
		高塚	218
		古道	219
		金岩	220
菟目寺 3	菟目寺	木田	221
		森山	222
		中蔵	223
		丹波	224
		藤須賀	225
		藤田	226
		北刈	227
		小橋方	228
		乙之子	229
		菟目寺	330
新居	新居	本郷	331
		坂牧	332
		下笠津	333
		中笠津	334
		上笠津	335
		栄	336
		西今宿	337
森	338		
石橋	339		
石作	340		
小路	341		
新居	342		

分類	地区	大字	コード
七宝 1	七宝	沖之島	101
		遠島	102
		安松	103
		秋竹	104
		桂	105
		下田	106
		川部	107
		伊播	108
		下之森	109
		徳実	110
美和 2	美和	藤原	111
		龍橋	112
		ツツ寺	213
		東満口	214
		花正	215
		花長	216
		木折	217
		高塚	218
		古道	219
		金岩	220
菟目寺 3	菟目寺	木田	221
		森山	222
		中蔵	223
		丹波	224
		藤須賀	225
		藤田	226
		北刈	227
		小橋方	228
		乙之子	229
		菟目寺	330
新居	新居	本郷	331
		坂牧	332
		下笠津	333
		中笠津	334
		上笠津	335
		栄	336
		西今宿	337
森	338		
石橋	339		
石作	340		
小路	341		
新居	342		

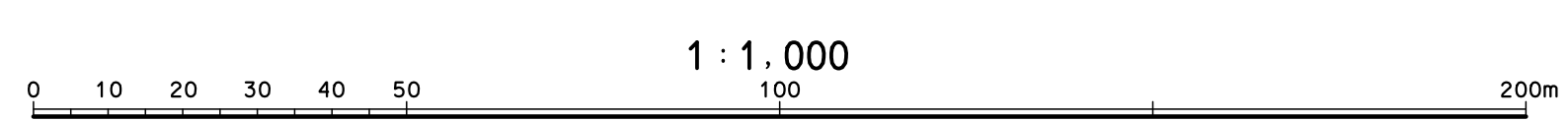
県道との重用区間



あま市役所

1	2	3	4	5	6	7	8	9	10	11	12	13	14	15	16	17	18	19	20	21	22	23	24	25	26	27	28	29	30	31
---	---	---	---	---	---	---	---	---	----	----	----	----	----	----	----	----	----	----	----	----	----	----	----	----	----	----	----	----	----	----

平成23年 7月	20
平成23年 10月	21
平成25年 2月	22
平成26年 3月	23
平成27年 3月	24
平成28年 3月	25
平成30年 3月	26
平成31年 3月	27
令和 2年 3月	28
令和 3年 3月	29
令和 4年 3月	30



この図は、道路区域内は1:1,000デジタルマッピングにより作成。  
その他の範囲は、平成23年度作成1:2,500都市計画図を編集したものである。  
『登録済平成14年度国土交通省告示第9号の規定による準据地台帳。』  
『平面直角座標は世界測地系による。』