

1 : 1,000
24

あま市道路台帳現況平面図

(道路台帳図)

13	14	15
23	24	25
32	33	34

路線番号内訳表

1・2級、専用道
路線番号(6桁)
001001


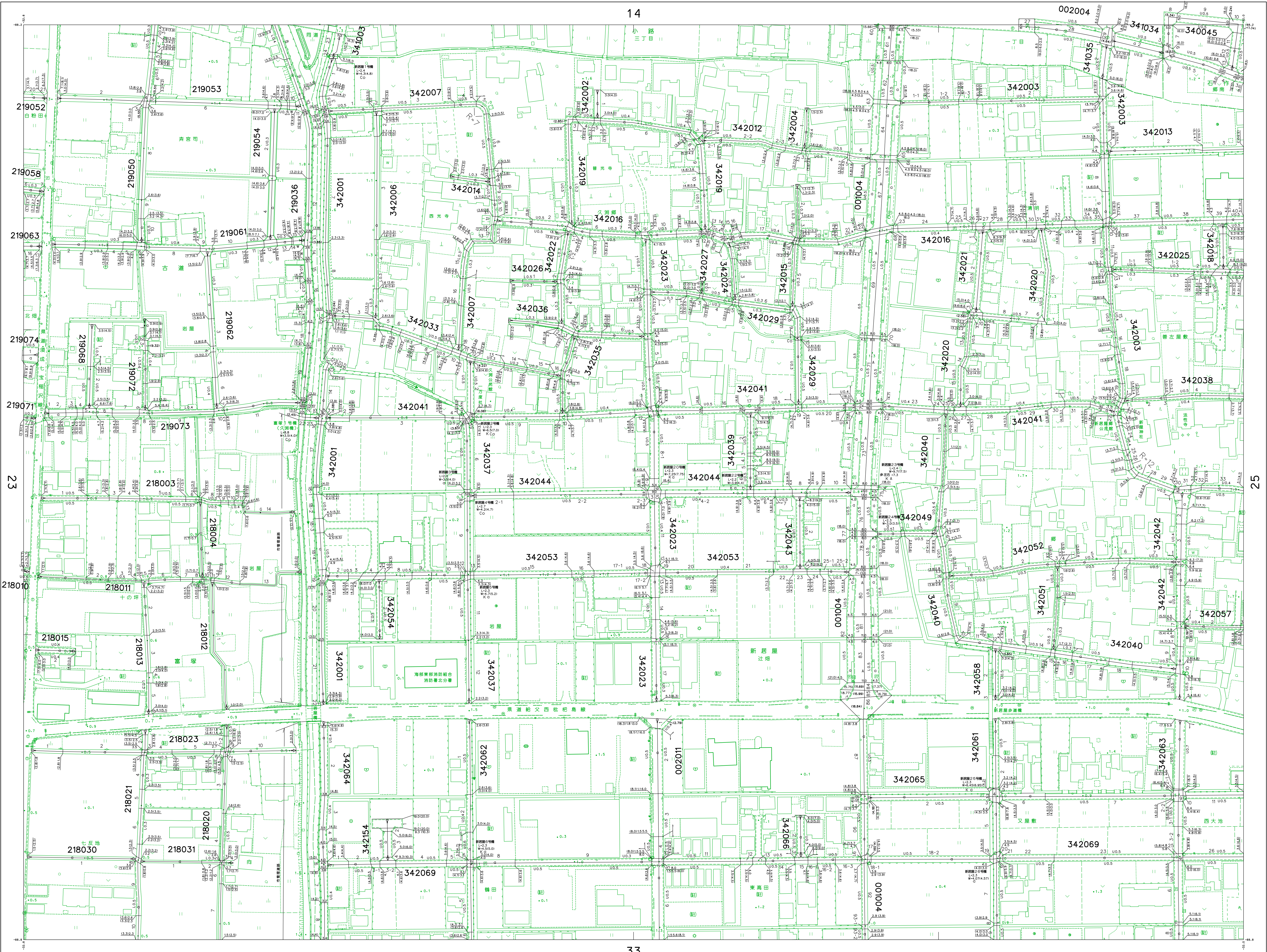
分類コード 道路

分類	コード(上3桁)
1級路線	001
2級路線	002
自転車歩行者専用道	943

その他路線
路線番号(6桁)
001001

分類コード 道路

分類	地区	大字	コード
七宝 1		沖之島	101
		遠島	102
		安松	103
		秋竹	104
		桂	105
		下田	106
		川部	107
		伊福	108
		下之森	109
		徳実	110
		藤原	111
		鯉橋	112
		一ツ寺	213
		東満口	214
		花正	215
花長	216		
木折	217		
高塚	218		
古道	219		
金岩	220		
木田	221		
森山	222		
中郷	223		
丹波	224		
篠須賀	225		
藤田	226		
北刈	227		
小橋方	228		
乙之子	229		
三好 3		三好寺	330
		本郷	331
		坂牧	332
		下笠津	333
		中笠津	334
		上笠津	335
		栄	336
		西今宿	337
		森	338
		方狭	339
石作	340		
小路	341		
新居屋	342		



記号

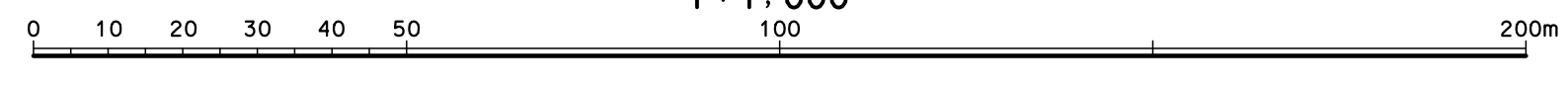
1	2	3	4	5	6	7	8	9	10	11	12	13	14	15	16	17	18	19	20	21	22	23	24	25	26	27	28	29	30	31	32	33	34	35	36	37	38	39	40	41	42	43	44	45	46	47	48	49	50	51	52	53	54	55	56	57	58	59	60	61	62	63	64	65	66	67	68	69	70	71	72	73	74	75	76	77	78	79	80	81	82	83	84	85	86	87	88	89	90	91	92	93	94	95	96	97	98	99	100
---	---	---	---	---	---	---	---	---	----	----	----	----	----	----	----	----	----	----	----	----	----	----	----	----	----	----	----	----	----	----	----	----	----	----	----	----	----	----	----	----	----	----	----	----	----	----	----	----	----	----	----	----	----	----	----	----	----	----	----	----	----	----	----	----	----	----	----	----	----	----	----	----	----	----	----	----	----	----	----	----	----	----	----	----	----	----	----	----	----	----	----	----	----	----	----	----	----	----	-----

あま市役所

平成23年度

1	2	3	4	5	6	7	8	9	10	11	12	13	14	15	16	17	18	19	20	21	22	23	24	25	26	27	28	29	30	31	32	33	34	35	36	37	38	39	40	41	42	43	44	45	46	47	48	49	50	51	52	53	54	55	56	57	58	59	60	61	62	63	64	65	66	67	68	69	70	71	72	73	74	75	76	77	78	79	80	81	82	83	84	85	86	87	88	89	90	91	92	93	94	95	96	97	98	99	100
---	---	---	---	---	---	---	---	---	----	----	----	----	----	----	----	----	----	----	----	----	----	----	----	----	----	----	----	----	----	----	----	----	----	----	----	----	----	----	----	----	----	----	----	----	----	----	----	----	----	----	----	----	----	----	----	----	----	----	----	----	----	----	----	----	----	----	----	----	----	----	----	----	----	----	----	----	----	----	----	----	----	----	----	----	----	----	----	----	----	----	----	----	----	----	----	----	----	----	-----

1 : 1,000



「この図面は、道路区域内は1:1,000デジタルマッピングにより作成。
その他の範囲は、平成23年度作成1:2,500都市計画図を縮尺したものである。」
「図面所収は平成14年国土交通省告示第9号の規定による第3種地籍簿。」
「平面図法は地籍簿の世界測地系による。」