

1 : 1,000  
26

# あま市道路台帳現況平面図

(道路台帳図)

15	16	17
25	26	27
34	35	36

路線番号内訳表

1・2級、専用道  
路線番号(6桁)  
001001


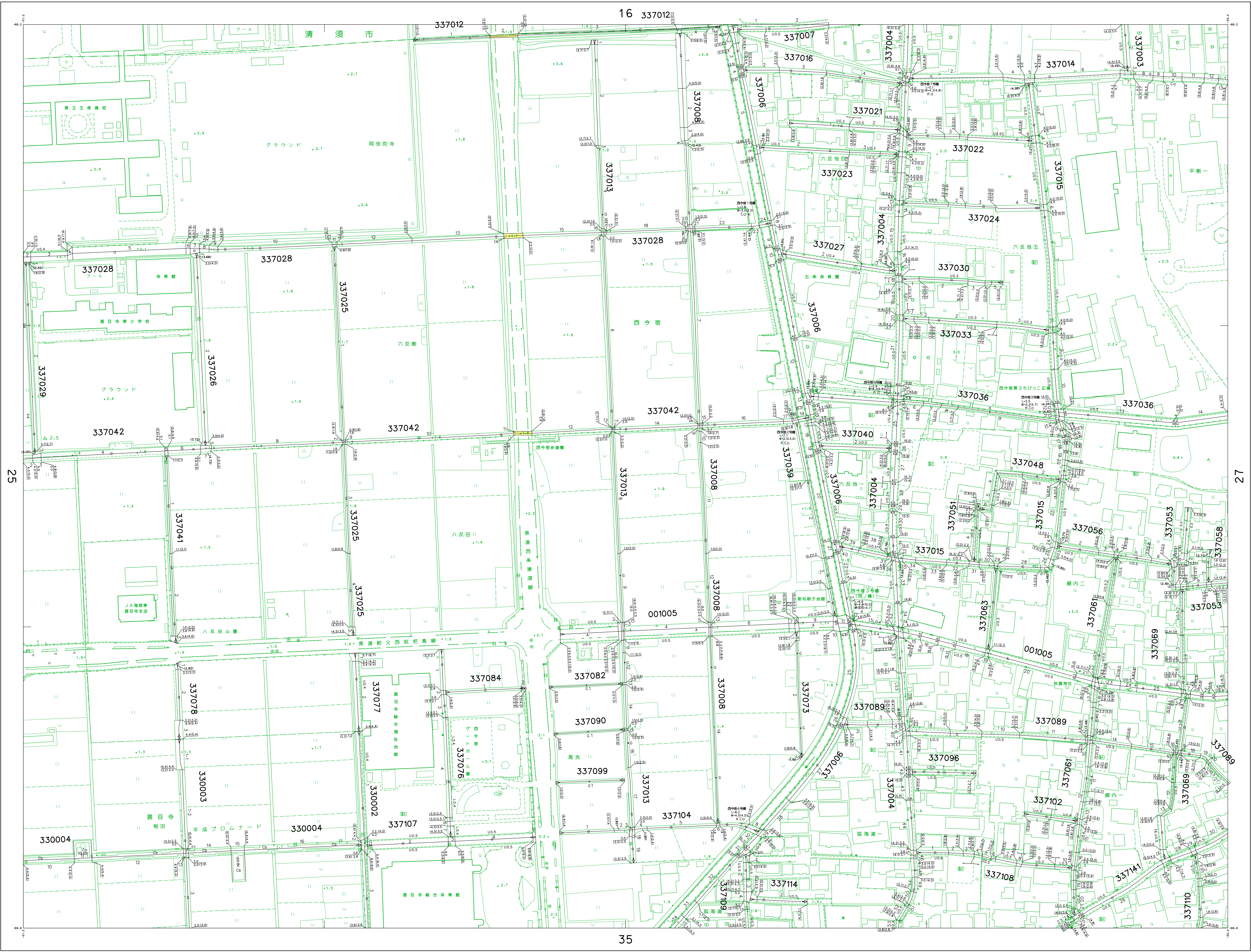
分類	コード(上3桁)
1級路線	001
2級路線	002
自転車歩行者専用道	943

その他路線  
路線番号(6桁)  
001001

分類	地区	大字	コード
七宝 1	七宝	沖之島	101
		遠島	102
		安松	103
		秋竹	104
		桂	105
		下田	106
		川部	107
		伊福	108
		下之森	109
		徳実	110
美和 2	美和	藤橋	111
		二ツ寺	213
		東満口	214
		花正	215
		花長	216
		木折	217
		高塚	218
		古道	219
		金岩	220
		木田	221
菟目寺 3	菟目寺	森山	222
		中蔵	223
		丹波	224
		藤須賀	225
		藤田	226
		北刈	227
		小橋方	228
		乙之子	229
		菟目寺	330
		本郷	331
菟目寺 3	菟目寺	坂牧	332
		下笠津	333
		中笠津	334
		上笠津	335
		栄	336
		西今宿	337
		森	338
		方橋	339
石作	340		
小路	341		
新居屋	342		

分類	地区	大字	コード
七宝 1	七宝	沖之島	101
		遠島	102
		安松	103
		秋竹	104
		桂	105
		下田	106
		川部	107
		伊福	108
		下之森	109
		徳実	110
美和 2	美和	藤橋	111
		二ツ寺	213
		東満口	214
		花正	215
		花長	216
		木折	217
		高塚	218
		古道	219
		金岩	220
		木田	221
菟目寺 3	菟目寺	森山	222
		中蔵	223
		丹波	224
		藤須賀	225
		藤田	226
		北刈	227
		小橋方	228
		乙之子	229
		菟目寺	330
		本郷	331
菟目寺 3	菟目寺	坂牧	332
		下笠津	333
		中笠津	334
		上笠津	335
		栄	336
		西今宿	337
		森	338
		方橋	339
石作	340		
小路	341		
新居屋	342		

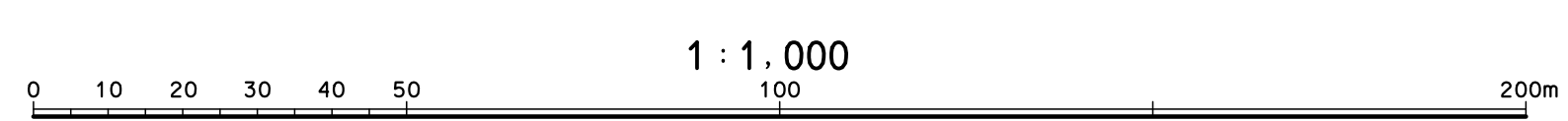
県道との重用区間



あま市役所

1	2	3	4	5	6	7	8	9	10	11	12	13	14	15	16	17	18	19	20	21	22	23	24	25	26	27	28	29	30	31	32	33	34	35	36
---	---	---	---	---	---	---	---	---	----	----	----	----	----	----	----	----	----	----	----	----	----	----	----	----	----	----	----	----	----	----	----	----	----	----	----

平成23年 7月	更新
平成23年 10月	更新
平成25年 2月	更新
平成26年 3月	更新
平成27年 3月	更新
平成29年 3月	更新
平成31年 3月	更新
令和 2年 3月	更新



1 : 1,000

【この図面は、道路区域内は1:1,000デジタルマッピングにより作成。  
その他の範囲は、平成23年度作成1:2,500都市計画図を編纂したものである。  
【更新日は平成14年国土交通省告示第9号の規定による更新日である。  
【「平面位置関係は世界測地系による。」