


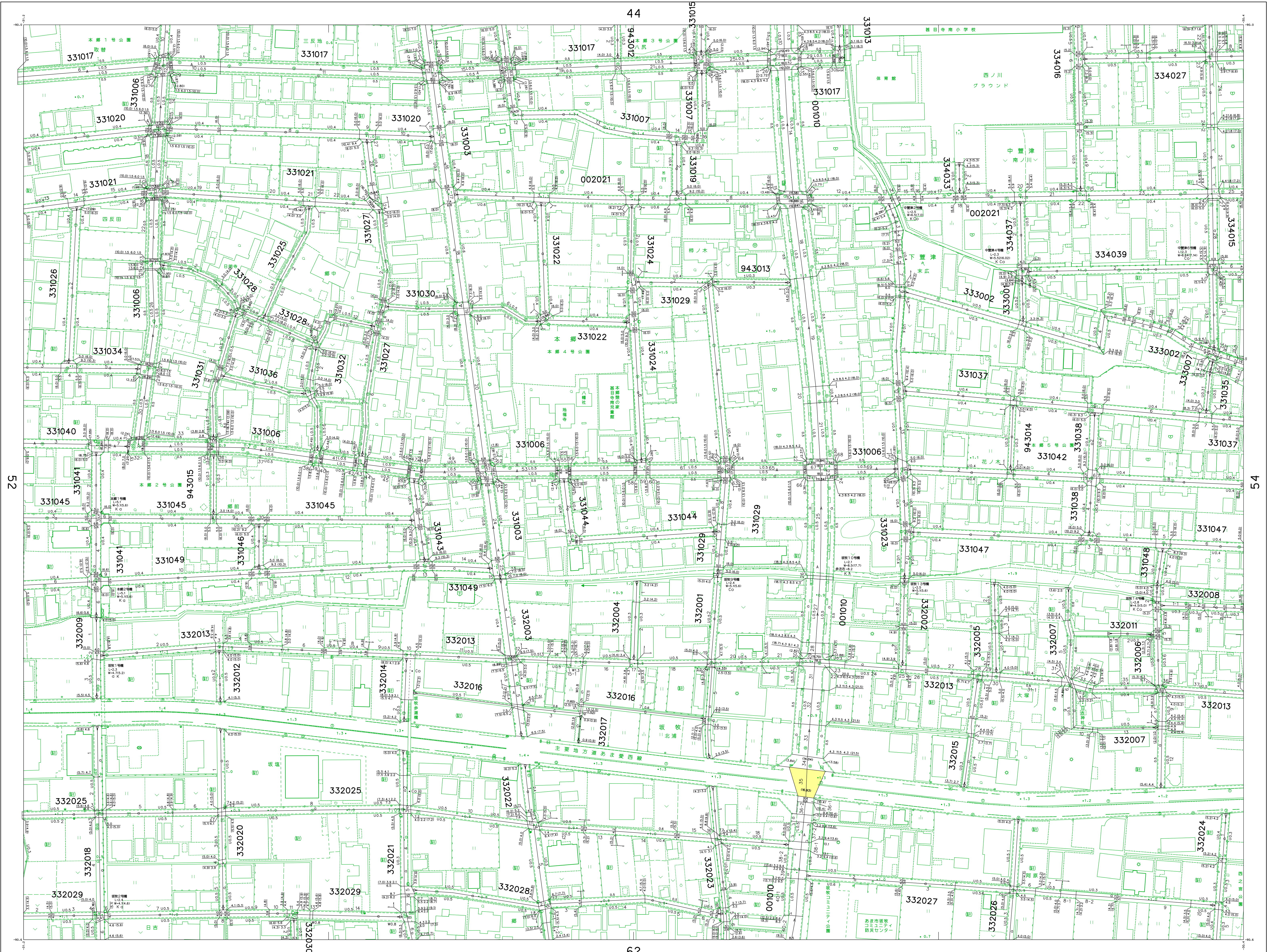
あま市道路台帳現況平面図

(道路台帳図)

43	44	45
52	53	54
61	62	63



記号	説明
○	道路台帳番号
●	道路台帳番号(重複区間)
□	道路台帳番号(重複区間)
△	道路台帳番号(重複区間)
◇	道路台帳番号(重複区間)
○	道路台帳番号(重複区間)
●	道路台帳番号(重複区間)
□	道路台帳番号(重複区間)
△	道路台帳番号(重複区間)
○	道路台帳番号(重複区間)
●	道路台帳番号(重複区間)
□	道路台帳番号(重複区間)
△	道路台帳番号(重複区間)
○	道路台帳番号(重複区間)
●	道路台帳番号(重複区間)
□	道路台帳番号(重複区間)
△	道路台帳番号(重複区間)
○	道路台帳番号(重複区間)
●	道路台帳番号(重複区間)
□	道路台帳番号(重複区間)
△	道路台帳番号(重複区間)
○	道路台帳番号(重複区間)
●	道路台帳番号(重複区間)
□	道路台帳番号(重複区間)
△	道路台帳番号(重複区間)
○	道路台帳番号(重複区間)
●	道路台帳番号(重複区間)
□	道路台帳番号(重複区間)
△	道路台帳番号(重複区間)
○	道路台帳番号(重複区間)
●	道路台帳番号(重複区間)
□	道路台帳番号(重複区間)
△	道路台帳番号(重複区間)
○	道路台帳番号(重複区間)
●	道路台帳番号(重複区間)
□	道路台帳番号(重複区間)
△	道路台帳番号(重複区間)
○	道路台帳番号(重複区間)
●	道路台帳番号(重複区間)
□	道路台帳番号(重複区間)
△	道路台帳番号(重複区間)
○	道路台帳番号(重複区間)
●	道路台帳番号(重複区間)
□	道路台帳番号(重複区間)
△	道路台帳番号(重複区間)
○	道路台帳番号(重複区間)
●	道路台帳番号(重複区間)
□	道路台帳番号(重複区間)
△	道路台帳番号(重複区間)
○	道路台帳番号(重複区間)
●	道路台帳番号(重複区間)
□	道路台帳番号(重複区間)
△	道路台帳番号(重複区間)
○	道路台帳番号(重複区間)
●	道路台帳番号(重複区間)
□	道路台帳番号(重複区間)
△	道路台帳番号(重複区間)
○	道路台帳番号(重複区間)
●	道路台帳番号(重複区間)
□	道路台帳番号(重複区間)
△	道路台帳番号(重複区間)
○	道路台帳番号(重複区間)
●	道路台帳番号(重複区間)
□	道路台帳番号(重複区間)
△	道路台帳番号(重複区間)
○	道路台帳番号(重複区間)
●	道路台帳番号(重複区間)
□	道路台帳番号(重複区間)
△	道路台帳番号(重複区間)
○	道路台帳番号(重複区間)
●	道路台帳番号(重複区間)
□	道路台帳番号(重複区間)
△	道路台帳番号(重複区間)



路線番号内訳表

1・2級、専用道  
路線番号(6桁)  
001001

分類	コード(上3桁)
1級路線	001
2級路線	002
自転車歩行者専用道	943

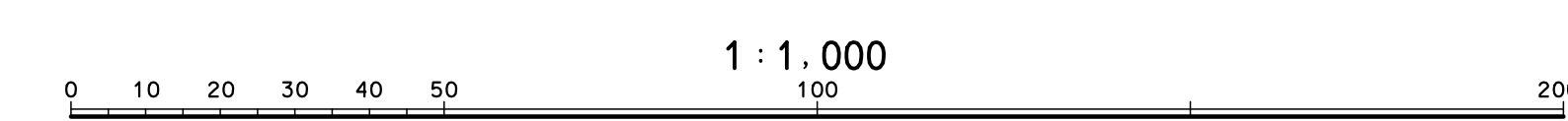
その他路線  
路線番号(6桁)  
分類コード 道路

分類	コード
001001	

分類	地区	大字	コード
七宝	1	沖之島	101
		遠島	102
		安松	103
		秋竹	104
		桂	105
		下田	106
		川部	107
		伊播	108
		下之森	109
		徳実	110
		藤原	111
		鯉橋	112
		一ツ寺	213
		東満口	214
		花正	215
花長	216		
木折	217		
富塚	218		
古道	219		
金岩	220		
木田	221		
森山	222		
中蔵	223		
丹波	224		
孫須賀	225		
藤田	226		
北刈	227		
小橋方	228		
乙之子	229		
菟目寺	3	菟目寺	330
		本郷	331
		坂牧	332
		下渡津	333
		中渡津	334
		上渡津	335
		栄	336
		西今宿	337
		森	338
		石橋	339
		石作	340
		小路	341
		新居屋	342

○ 県道との重用区間

- 平成23年更新
- 平成23年 7月
  - 平成23年 10月
  - 平成25年 2月
  - 平成26年 3月
  - 平成27年 3月
  - 平成28年 3月
  - 平成29年 3月
  - 平成30年 3月
  - 平成31年 3月
  - 令和 2年 3月
  - 令和 3年 3月
  - 令和 4年 3月



「この図面は、道路区域(内)1:1,000デジタルマップングにより作成。  
その目的は、平成 23年度作成した、2,500都市計画図を編集したものである。」  
「この図面は、国土交通省告示第9号の規定による準国土地籍台帳図である。  
〔この図面は、国土交通省告示第9号の規定による準国土地籍台帳図である。〕」  
〔この図面は、国土交通省告示第9号の規定による準国土地籍台帳図である。〕  
〔この図面は、国土交通省告示第9号の規定による準国土地籍台帳図である。〕