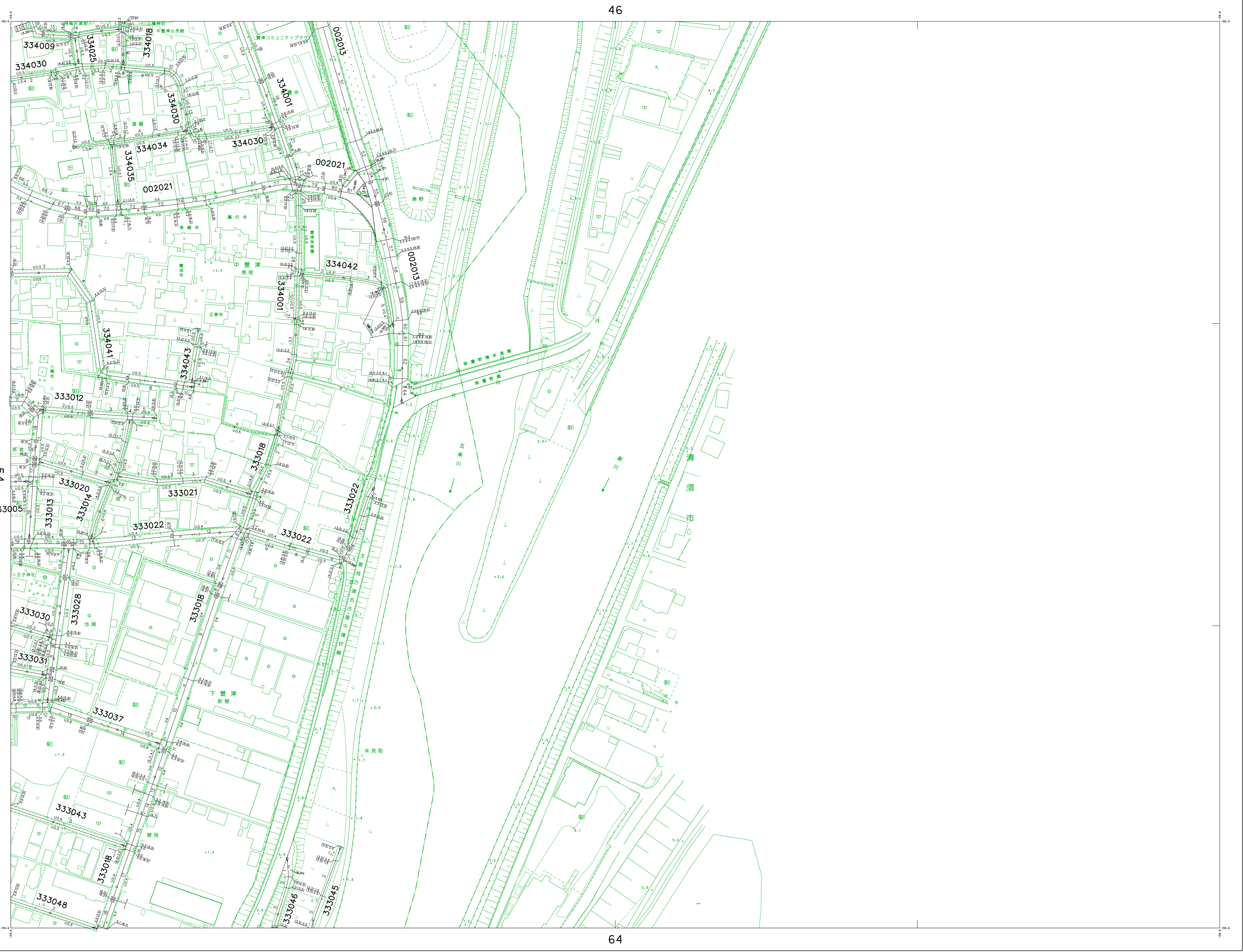


45	46
54	55
63	64



路線番号内訳表

1・2級、専用地
路線番号(6桁)
001001


分類コード 道番

分類	コード(上3桁)
1級路線	001
2級路線	002
自転車歩行者専用道	943

その他路線
路線番号(6桁)
001001

分類コード 道番

分類	地区	大字	コード		
七宝 1	七宝	沖之島	101		
		遠島	102		
		安松	103		
		秋竹	104		
		桂	105		
		下田	106		
		川部	107		
		伊福	108		
		下之森	109		
		徳実	110		
		藤原	111		
鏡橋	112				
美和 2	美和	二ツ寺	213		
		東満口	214		
		花正	215		
		花長	216		
		木折	217		
		高塚	218		
		古道	219		
		金岩	220		
		木田	221		
		森山	222		
		中郷	223		
		丹波	224		
		藤須賀	225		
		藤田	226		
		北刈	227		
		小橋方	228		
		乙之字	229		
		菟目寺 3	菟目寺	本郷	330
		坂牧		331	
		下笠津		332	
		中笠津		333	
		上笠津		334	
栄	335				
西今宿	336				
森	337				
方換	338				
石作	339				
小路	340				
新居原	341				
		342			



記号

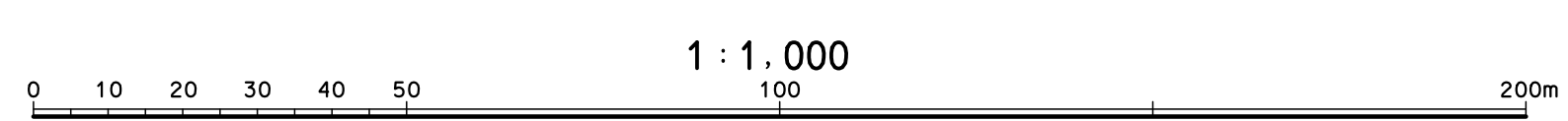
あま市役所

1	2	3	4	5	6	7	8	9	10	11	12	13	14	15	16	17	18	19	20	21	22	23	24	25	26	27	28	29	30	31	32	33	34	35	36	37	38	39	40	41	42	43	44	45	46	47	48	49	50	51	52	53	54	55	56	57	58	59	60	61	62	63	64
---	---	---	---	---	---	---	---	---	----	----	----	----	----	----	----	----	----	----	----	----	----	----	----	----	----	----	----	----	----	----	----	----	----	----	----	----	----	----	----	----	----	----	----	----	----	----	----	----	----	----	----	----	----	----	----	----	----	----	----	----	----	----	----

アリア航業株式会社提供

平成23年度

更新	平成23年 7月
更新	平成23年 10月
更新	平成25年 2月
更新	平成26年 3月
更新	平成27年 3月
更新	令和 2年 3月



「この図は、道路区域内は1:1,000デジタルマッピングにより作成。
その他の範囲は、平成 23年度作成1:2,500都市計画図を編纂したものである。」
「この図は平成 14年国土交通省告示第 9号の規定による標準系座標。」
「この図は、国土情報長官の許可を受けて得たものである
(助産番号) 第 1 部 公 第 19号」
「平面直角座標は世界測地系による。」