

47

65

路線番号内訳表


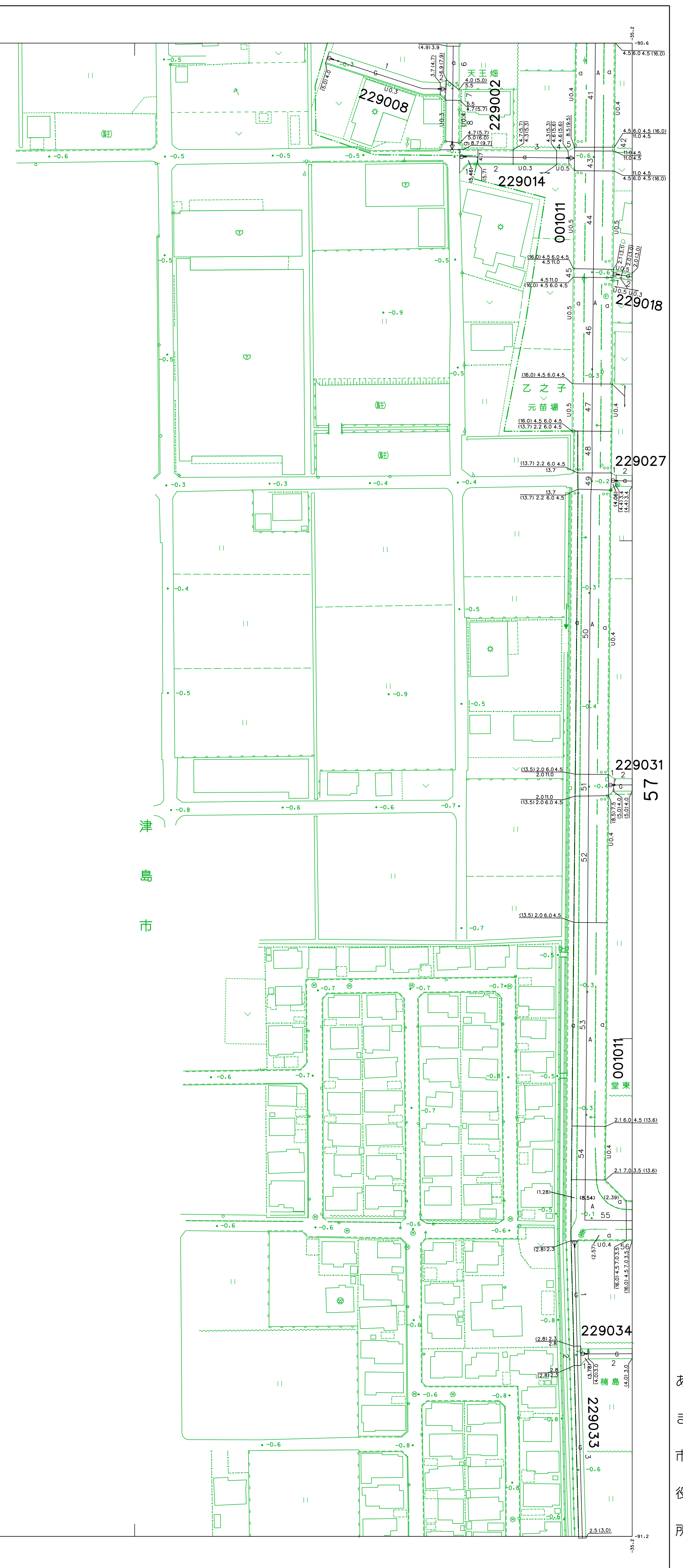
1・2級、専用道
路線番号(6桁)
001001

分類コード	道番号
分類	コード(上3桁)
1級路線	001
2級路線	002
自転車歩行者専用道	943

その他路線
路線番号(6桁)

001001

分類	地区	大字	コード
七宝 1		沖之島	101
		遠島	102
		安松	103
		秋竹	104
		桂	105
		下田	106
		川部	107
		伊福	108
		下之森	109
		徳実	110
藤原	111		
総橋	112		
美和 2		二ツ寺	213
		東満口	214
		花正	215
		花長	216
		木折	217
		高塚	218
		古道	219
		金岩	220
		木田	221
		森山	222
		中郷	223
		丹波	224
		藤須賀	225
		藤田	226
		北郊	227
小橋方	228		
乙之子	229		
菟目寺 3		菟目寺	330
		本郷	331
		坂牧	332
		下笠津	333
		中笠津	334
		上笠津	335
		栄	336
		西今宿	337
		森	338
		方橋	339
		石作	340
小路	341		
新居屋	342		

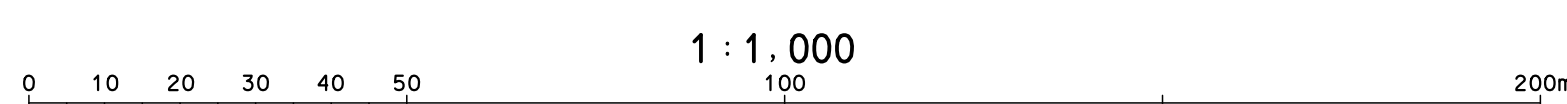


あま市役所

Legend and symbols for the road map, including road types, building types, and other features.

平成23年調査

調査	平成23年 7月
現勢	平成23年 10月
調査	平成25年 2月
調査	平成26年 3月
調査	平成31年 3月
調査	令和 3年 3月



1 : 1,000

この図面は、道路区域内は1:1,000デジタルマッピングにより作成。
その他の範囲は、平成23年度作成1:2,500都市計画図を編集したものである。
【登録系】平成14年国土交通省告示第9号の規定による準准拠図。
【平面直角座標】世界測地系による。

この図面は、国土地理院の協力を得たものである。
【図面番号】令2部公第221号