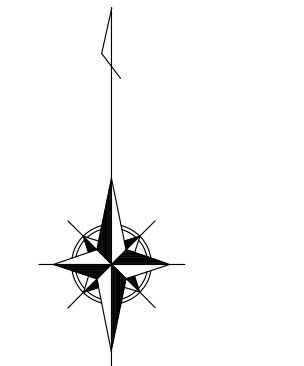
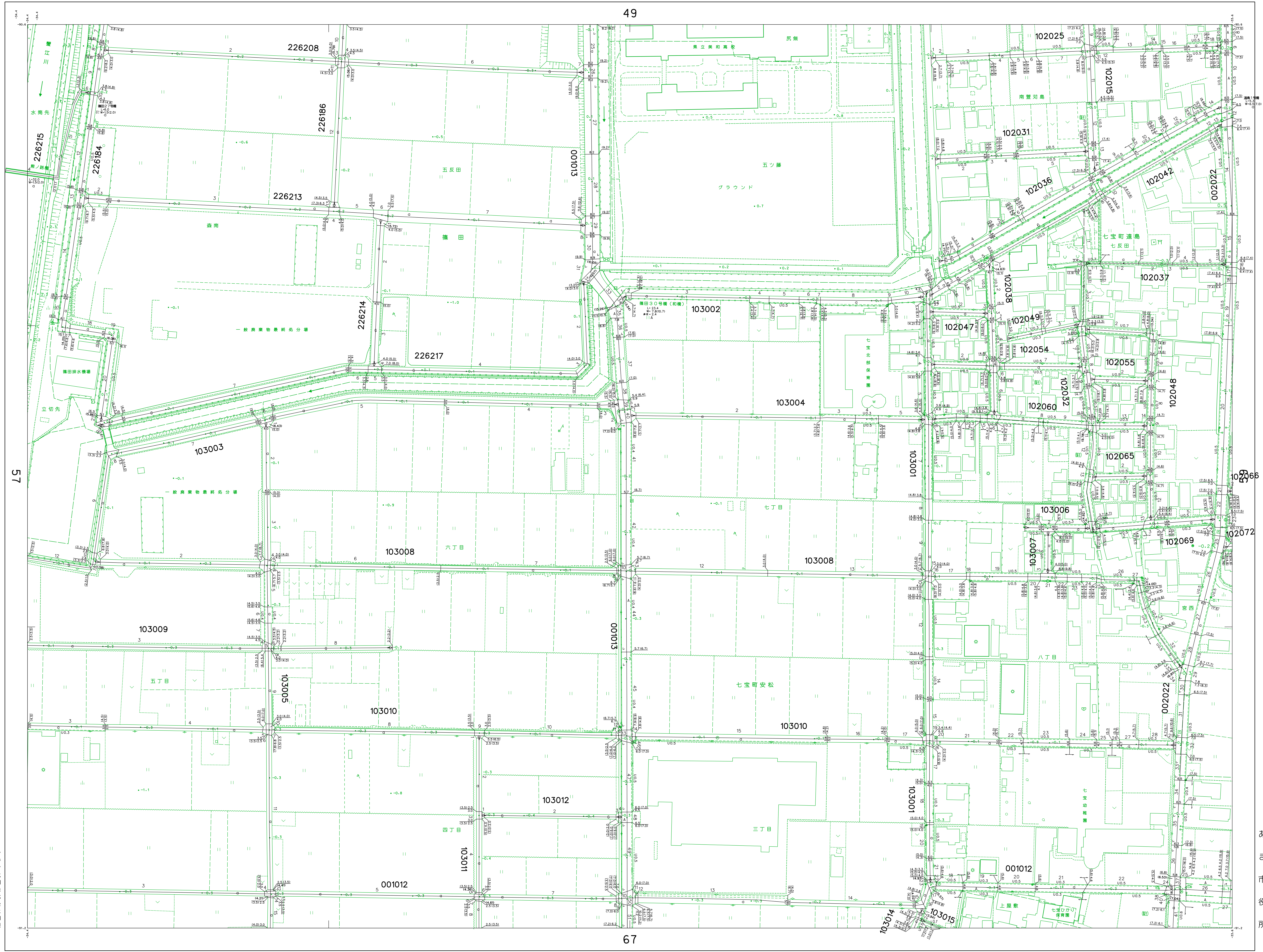


路線番号内訳表
1・2級、専用道
路線番号(6桁)
001001

分類	コード(上3桁)
1級路線	001
2級路線	002
自転車歩行者専用道	943

その他路線
路線番号(6桁)
001001

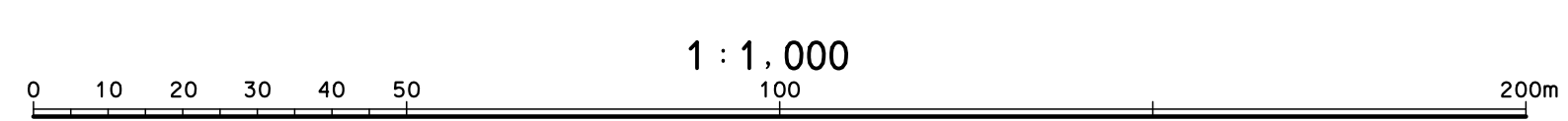
分類	地区	大字	コード
七宝 1		沖之島	101
		遠島	102
		安松	103
		秋竹	104
		桂	105
		下田	106
		川部	107
		伊福	108
		下之森	109
		徳実	110
		藤原	111
		総橋	112
美和 2		一ツ寺	213
		東満口	214
		花正	215
		花長	216
		木折	217
		富塚	218
		古道	219
		金岩	220
		木田	221
		森山	222
		中蔵	223
		丹波	224
菟目寺 3		藤須賀	225
		藤田	226
		北刈	227
		小橋方	228
		乙之子	229
		菟目寺	330
		本郷	331
		坂牧	332
		下笠津	333
		中笠津	334
		上笠津	335
		栄	336
西今宿	337		
森	338		
方橋	339		
石作	340		
小路	341		
新居屋	342		



あま市役所

001001	001002	001003	001004	001005	001006	001007	001008	001009	001010	001011	001012	001013	001014	001015	001016	001017	001018	001019	001020	001021	001022	001023	001024	001025	001026	001027	001028	001029	001030	001031	001032	001033	001034	001035	001036	001037	001038	001039	001040	001041	001042	001043	001044	001045	001046	001047	001048	001049	001050	001051	001052	001053	001054	001055	001056	001057	001058	001059	001060	001061	001062	001063	001064	001065	001066	001067	001068	001069	001070	001071	001072	001073	001074	001075	001076	001077	001078	001079	001080	001081	001082	001083	001084	001085	001086	001087	001088	001089	001090	001091	001092	001093	001094	001095	001096	001097	001098	001099	001100
--------	--------	--------	--------	--------	--------	--------	--------	--------	--------	--------	--------	--------	--------	--------	--------	--------	--------	--------	--------	--------	--------	--------	--------	--------	--------	--------	--------	--------	--------	--------	--------	--------	--------	--------	--------	--------	--------	--------	--------	--------	--------	--------	--------	--------	--------	--------	--------	--------	--------	--------	--------	--------	--------	--------	--------	--------	--------	--------	--------	--------	--------	--------	--------	--------	--------	--------	--------	--------	--------	--------	--------	--------	--------	--------	--------	--------	--------	--------	--------	--------	--------	--------	--------	--------	--------	--------	--------	--------	--------	--------	--------	--------	--------	--------	--------	--------	--------	--------	--------

平成23年調査	001001
調査	平成23年 7月
調査	平成23年 10月
調査	平成25年 2月
調査	平成26年 3月
調査	平成27年 3月
調査	平成28年 3月
調査	令和 2年 3月
調査	令和 3年 3月



この図面は、道路区域内は1:1,000デジタルマッピングにより作成。
その他の範囲は、平成23年度作成1:2,500都市計画図を編纂したものである。
【この図面は、国土交通省告示第9号の規定による現況図である。】
【この図面は、国土交通省告示第9号の規定による現況図である。】
【この図面は、国土交通省告示第9号の規定による現況図である。】