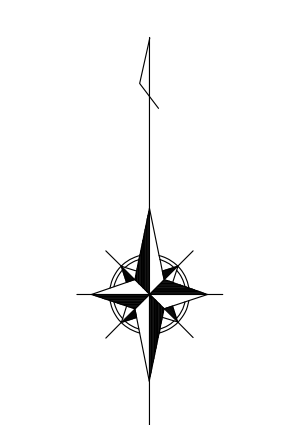


1 : 1,000
85

あま市道路台帳現況平面図

(道路台帳図)

81	
84	85
88	89



記号

1	2	3	4	5	6	7	8	9	10	11	12	13	14	15	16	17	18	19	20	21	22	23	24	25	26	27	28	29	30	31	32	33	34	35	36	37	38	39	40	41	42	43	44	45	46	47	48	49	50	51	52	53	54	55	56	57	58	59	60	61	62	63	64	65	66	67	68	69	70	71	72	73	74	75	76	77	78	79	80	81	82	83	84	85	86	87	88	89	90	91	92	93	94	95	96	97	98	99	100
---	---	---	---	---	---	---	---	---	----	----	----	----	----	----	----	----	----	----	----	----	----	----	----	----	----	----	----	----	----	----	----	----	----	----	----	----	----	----	----	----	----	----	----	----	----	----	----	----	----	----	----	----	----	----	----	----	----	----	----	----	----	----	----	----	----	----	----	----	----	----	----	----	----	----	----	----	----	----	----	----	----	----	----	----	----	----	----	----	----	----	----	----	----	----	----	----	----	----	-----

路線番号内訳表

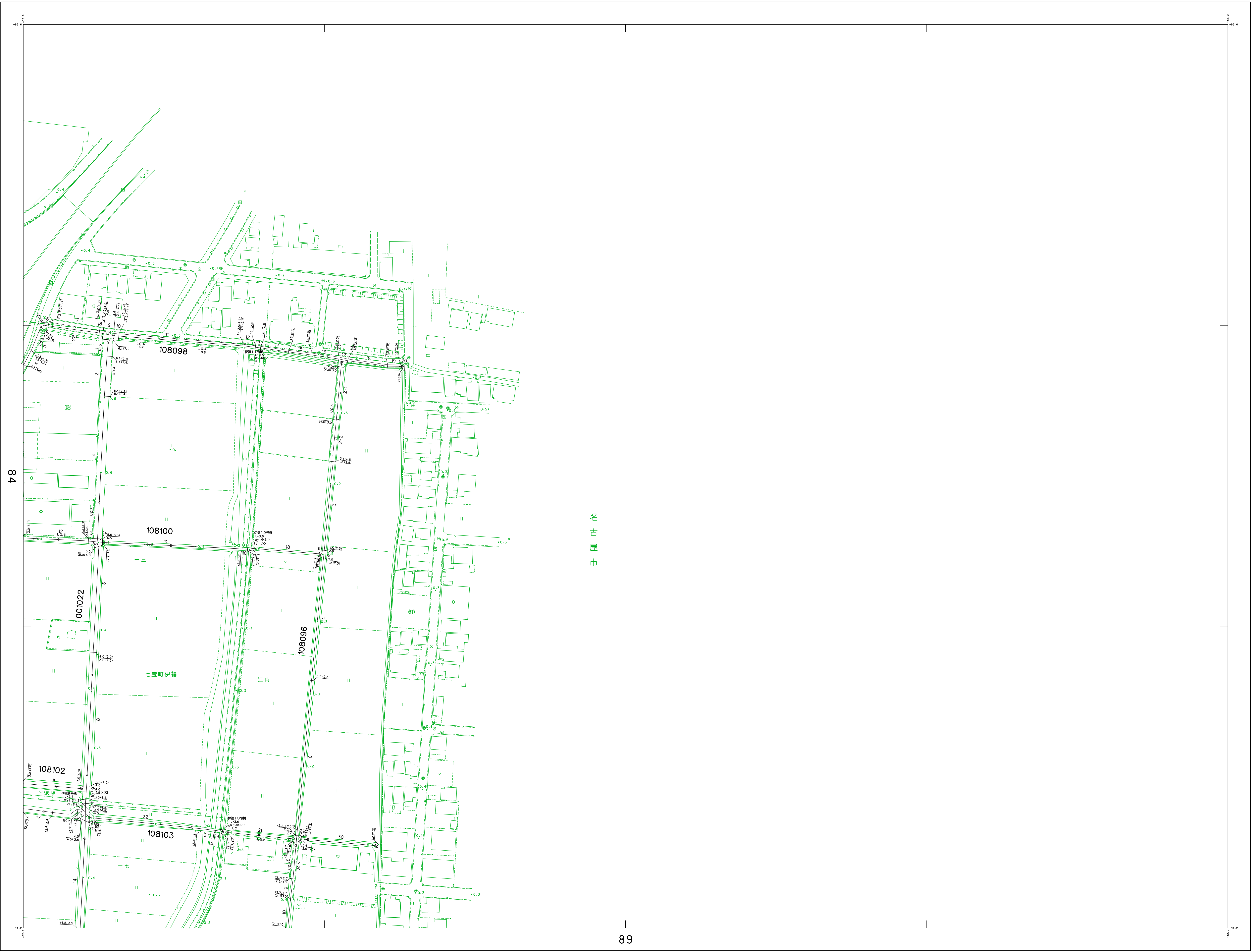
1・2級、専用道
路線番号(6桁)
001001

分類	コード(上3桁)
1級路線	001
2級路線	002
自転車歩行者専用道	943

その他路線
路線番号(6桁)
001001

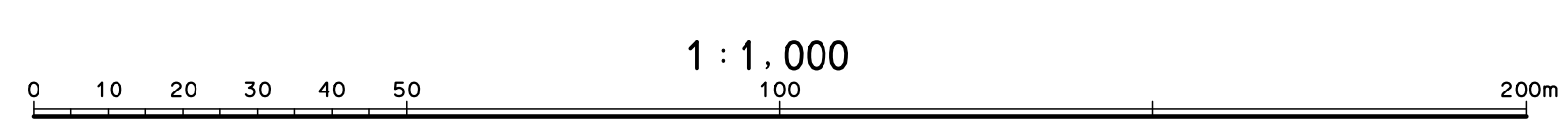
分類	コード
その他路線	001

分類	地区	大字	コード
七宝 1	七宝	沖之島	101
		遠島	102
		安松	103
		秋竹	104
		桂	105
		下田	106
		川部	107
		伊福	108
		下之森	109
		徳実	110
		藤原	111
総橋	112		
美和 2	美和	二ツ寺	213
		東満口	214
		花正	215
		花長	216
		木折	217
		富塚	218
		古道	219
		金岩	220
		木田	221
		森山	222
		中郷	223
		丹波	224
		藤須賀	225
		藤田	226
		北刈	227
		小橋方	228
		乙之子	229
菟目寺 3	菟目寺	菟目寺	330
		本郷	331
		坂牧	332
		下笠津	333
		中笠津	334
		上笠津	335
		栄	336
		西今宿	337
		森	338
		方橋	339
		石作	340
小路	341		
新居屋	342		



アソビ航業株式会社製

平成23年調査	調査	平成23年 7月
	調査	平成23年10月
	調査	平成25年 2月
	調査	平成26年 3月
	調査	平成31年 3月
	調査	令和 4年 3月



この図は、道路区域内は1:1,000デジタルマッピングにより作成。
その他の範囲は、平成23年度作成1:2,500都市計画図を編纂したものである。
「政令第14号(国土交通省告示第9号)の規定による第3種道路」
「平面直角座標は世界測地系による。」

あま市役所