
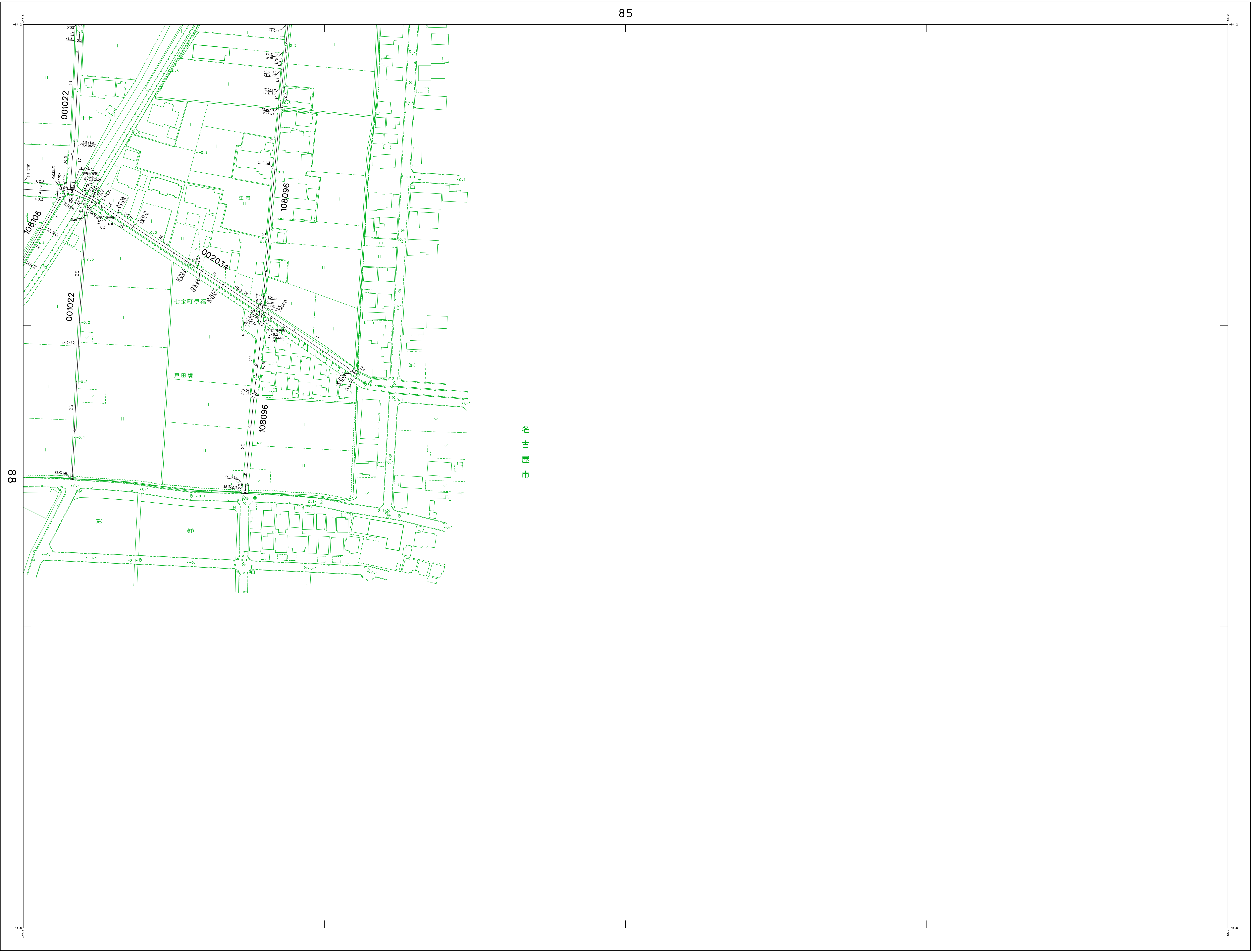


84	85
88	89



記号

[Symbol]	第一種道路	[Symbol]	第一種道路
[Symbol]	第二種道路	[Symbol]	第二種道路
[Symbol]	第三種道路	[Symbol]	第三種道路
[Symbol]	第四種道路	[Symbol]	第四種道路
[Symbol]	第五種道路	[Symbol]	第五種道路
[Symbol]	第六種道路	[Symbol]	第六種道路
[Symbol]	第七種道路	[Symbol]	第七種道路
[Symbol]	第八種道路	[Symbol]	第八種道路
[Symbol]	第九種道路	[Symbol]	第九種道路
[Symbol]	第十種道路	[Symbol]	第十種道路
[Symbol]	第十一種道路	[Symbol]	第十一種道路
[Symbol]	第十二種道路	[Symbol]	第十二種道路
[Symbol]	第十三種道路	[Symbol]	第十三種道路
[Symbol]	第十四種道路	[Symbol]	第十四種道路
[Symbol]	第十五種道路	[Symbol]	第十五種道路
[Symbol]	第十六種道路	[Symbol]	第十六種道路
[Symbol]	第十七種道路	[Symbol]	第十七種道路
[Symbol]	第十八種道路	[Symbol]	第十八種道路
[Symbol]	第十九種道路	[Symbol]	第十九種道路
[Symbol]	第二十種道路	[Symbol]	第二十種道路
[Symbol]	第二十一種道路	[Symbol]	第二十一種道路
[Symbol]	第二十二種道路	[Symbol]	第二十二種道路
[Symbol]	第二十三種道路	[Symbol]	第二十三種道路
[Symbol]	第二十四種道路	[Symbol]	第二十四種道路
[Symbol]	第二十五種道路	[Symbol]	第二十五種道路
[Symbol]	第二十六種道路	[Symbol]	第二十六種道路
[Symbol]	第二十七種道路	[Symbol]	第二十七種道路
[Symbol]	第二十八種道路	[Symbol]	第二十八種道路
[Symbol]	第二十九種道路	[Symbol]	第二十九種道路
[Symbol]	第三十種道路	[Symbol]	第三十種道路
[Symbol]	第三十一種道路	[Symbol]	第三十一種道路
[Symbol]	第三十二種道路	[Symbol]	第三十二種道路
[Symbol]	第三十三種道路	[Symbol]	第三十三種道路
[Symbol]	第三十四種道路	[Symbol]	第三十四種道路
[Symbol]	第三十五種道路	[Symbol]	第三十五種道路
[Symbol]	第三十六種道路	[Symbol]	第三十六種道路
[Symbol]	第三十七種道路	[Symbol]	第三十七種道路
[Symbol]	第三十八種道路	[Symbol]	第三十八種道路
[Symbol]	第三十九種道路	[Symbol]	第三十九種道路
[Symbol]	第四十種道路	[Symbol]	第四十種道路
[Symbol]	第四十一種道路	[Symbol]	第四十一種道路
[Symbol]	第四十二種道路	[Symbol]	第四十二種道路
[Symbol]	第四十三種道路	[Symbol]	第四十三種道路
[Symbol]	第四十四種道路	[Symbol]	第四十四種道路
[Symbol]	第四十五種道路	[Symbol]	第四十五種道路
[Symbol]	第四十六種道路	[Symbol]	第四十六種道路
[Symbol]	第四十七種道路	[Symbol]	第四十七種道路
[Symbol]	第四十八種道路	[Symbol]	第四十八種道路
[Symbol]	第四十九種道路	[Symbol]	第四十九種道路
[Symbol]	第五十種道路	[Symbol]	第五十種道路



名古屋市

路線番号内訳表  
1・2級、専用道  
路線番号(6桁)  
001001

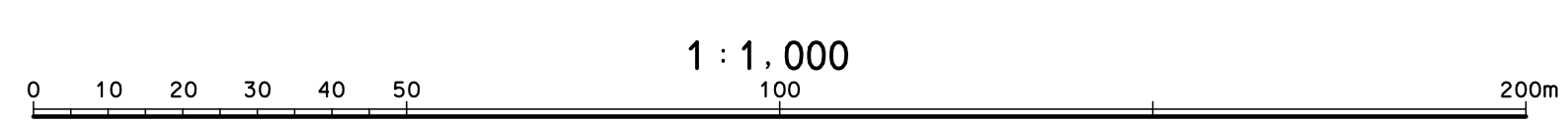
分類	コード(上3桁)
1級路線	001
2級路線	002
自転車歩行者専用道	943

その他路線  
路線番号(6桁)  
001001

分類	地区	大字	コード
七宝 1	七宝	沖之島	101
		遠島	102
		安松	103
		教竹	104
		桂	105
		下田	106
		川部	107
		伊福	108
		下之森	109
		徳実	110
		藤原	111
		鯉橋	112
		二ツ寺	213
		東溝口	214
		花正	215
花長	216		
木折	217		
高塚	218		
古道	219		
金岩	220		
木田	221		
森山	222		
中蔵	223		
丹波	224		
孫須賀	225		
藤田	226		
北郊	227		
小橋方	228		
乙之子	229		
菟目寺 3	菟目	菟目寺	330
		本郷	331
		坂牧	332
		下笠津	333
		中笠津	334
		上笠津	335
		栄	336
		西今宿	337
		森	338
		方橋	339
		石作	340
		小路	341
		新居原	342

アリア航測株式会社製

平成23年調査	現況	平成23年 7月
	現況	平成23年 10月
	現況	平成25年 2月
	現況	平成26年 3月
	現況	令和 5年 3月



「この図面は、道路区域内は1:1,000デジタルマッピングにより作成。  
その他の範囲は、平成 23年度作成1:2,500都市計画図を編集したものである。」  
「この図面は、国土院院長の助言を受けて作成したものである  
(助言番号) 令 2 部公第 221号」  
「この図面は、国土院院長の助言を受けて作成したものである  
(助言番号) 令 2 部公第 221号」  
「この図面は、国土院院長の助言を受けて作成したものである  
(助言番号) 令 2 部公第 221号」