


		3	4
10	11	12	



記号

1	2	3	4	5	6	7	8	9	10	11	12	13	14	15	16	17	18	19	20	21	22	23	24	25	26	27	28	29	30	31	32	33	34	35	36	37	38	39	40	41	42	43	44	45	46	47	48	49	50	51	52	53	54	55	56	57	58	59	60	61	62	63	64	65	66	67	68	69	70	71	72	73	74	75	76	77	78	79	80	81	82	83	84	85	86	87	88	89	90	91	92	93	94	95	96	97	98	99	100
---	---	---	---	---	---	---	---	---	----	----	----	----	----	----	----	----	----	----	----	----	----	----	----	----	----	----	----	----	----	----	----	----	----	----	----	----	----	----	----	----	----	----	----	----	----	----	----	----	----	----	----	----	----	----	----	----	----	----	----	----	----	----	----	----	----	----	----	----	----	----	----	----	----	----	----	----	----	----	----	----	----	----	----	----	----	----	----	----	----	----	----	----	----	----	----	----	----	----	-----

路線番号内訳表

1・2級、専用道
路線番号(6桁)
001001

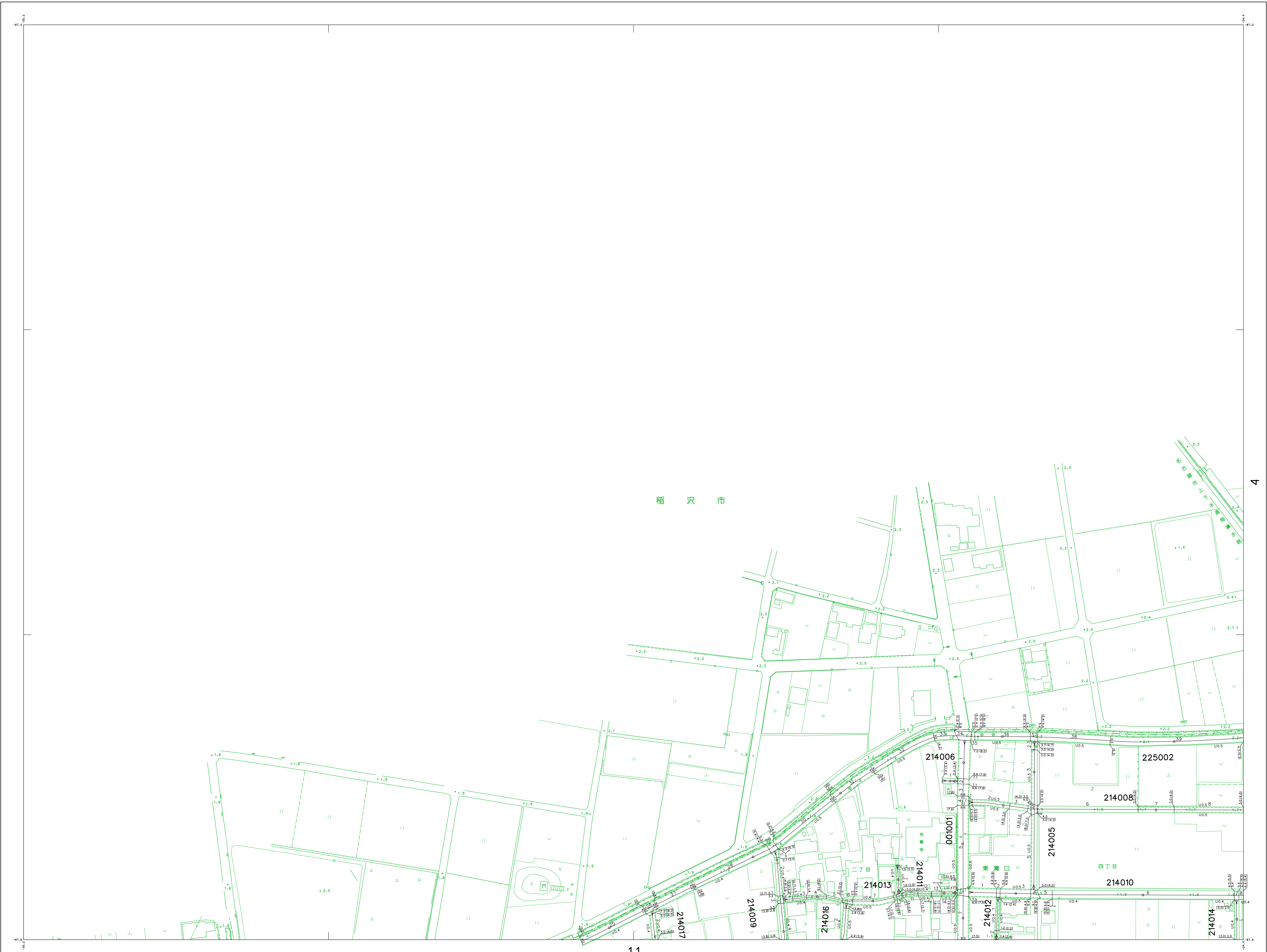
分類コード 道番号

分類	コード(上3桁)
1級路線	001
2級路線	002
自転車歩行者専用道	943

その他路線
路線番号(6桁)
001001

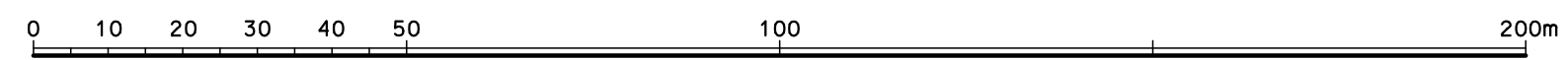
分類コード 道番号

分類	地区	大字	コード
七宝 1	七宝	沖之島	101
		遠島	102
		安松	103
		秋竹	104
		桂	105
		下田	106
		川部	107
		伊福	108
		下之森	109
		徳実	110
		藤原	111
		鯉橋	112
美和 2	美和	二ツ寺	213
		東満口	214
		花正	215
		花長	216
		木折	217
		富塚	218
		古道	219
		金岩	220
		木田	221
		森山	222
		中郷	223
		丹波	224
		藤須賀	225
		藤田	226
		北郊	227
		小橋方	228
		乙之子	229
		菟目寺 3	菟目寺
本郷	331		
坂牧	332		
下笠津	333		
中笠津	334		
上笠津	335		
栄	336		
西今宿	337		
森	338		
方橋	339		
石作	340		
小路	341		
新居原	342		



平成23年実施

撮影	平成23年 7月
現況	平成23年10月
調査	平成25年 2月
調査	平成26年 3月
調査	平成27年 3月
調査	平成30年 3月
調査	令和 2年 3月



「この図面は、道路区域内は1:1,000デジタルマップングにより作成。
その他の範囲は、平成23年度作成1:2,500都市計画図を編集したものである。」
「図面は平成14年国土交通省告示第9号の規定による第1種基準図。」
「平面直角座標は世界測地系による。」

あま市役所