

# あま市巡回バスルート図（案）

## 資料 3

### ○運行時間

	便数	運行時間
北部巡回ルート	5	約65分/便
南部巡回ルート	5	約65分/便
東部巡回ルート	5	約60分/便

### ○運行距離

	運行距離
北部巡回ルート	22.2km
南部巡回ルート	23.3km
東部巡回ルート	19.0km

### ○運行曜日

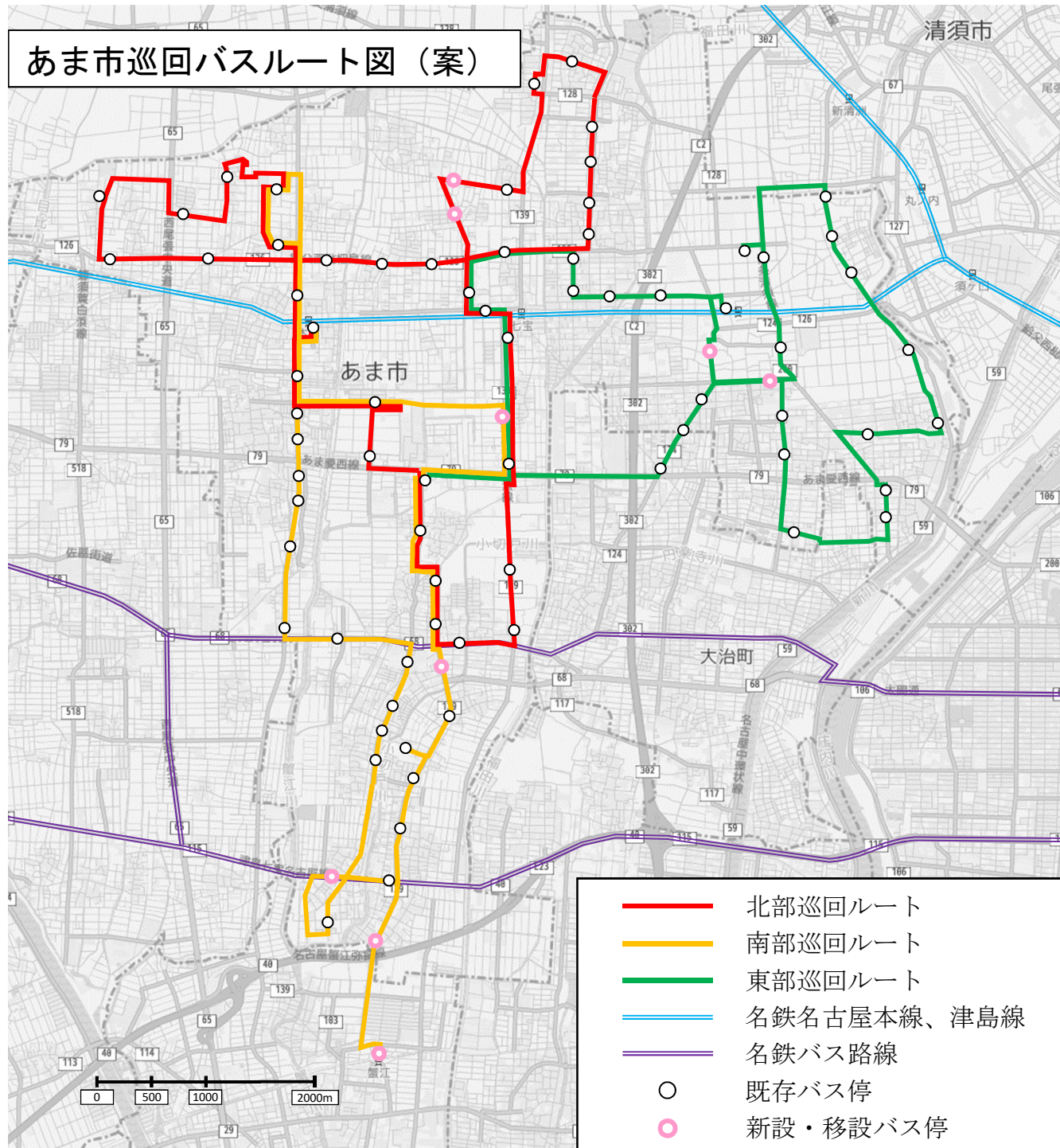
8月から9月に市民説明会を開催し、運行曜日について意見をいただく。あま市地域公共交通会議にて協議予定。

### ○運行時間

9時00分～16時25分  
（詳細は資料4参照）

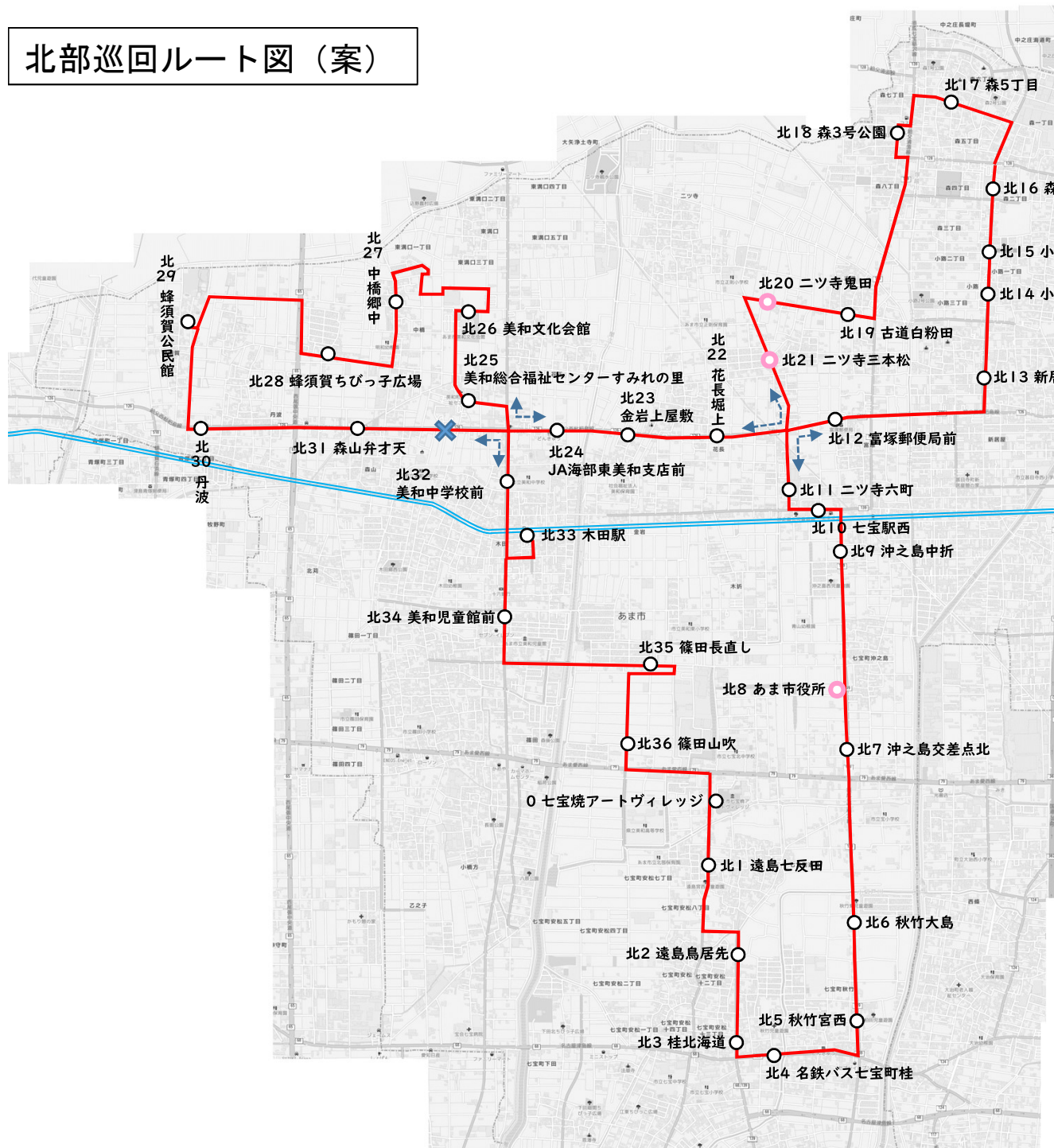
### ○新設・移設バス停数（○の場所）

- （新設）あま市役所
- （新設）二ツ寺三本松
- （新設）甚目寺観音前
- （新設）徳実
- （新設）JR蟹江駅
- （移設）二ツ寺鬼田（左回り）
- （移設）甚目寺松山（右回り）
- （移設）名鉄バス鷹居（左回り・右回り）
- （移設）桂親田（左回り・右回り）



<span style="color: red;">—</span>	北部巡回ルート
<span style="color: yellow;">—</span>	南部巡回ルート
<span style="color: green;">—</span>	東部巡回ルート
<span style="color: blue;">—</span>	名鉄名古屋本線、津島線
<span style="color: purple;">—</span>	名鉄バス路線
○	既存バス停
○	新設・移設バス停

# 北部巡回ルート図（案）



○令和3年度第3回  
あま市地域公共交通会議からの変更点

✕の場所のバス停を廃止。  
(北31南16あま市役所本庁舎)

**【理由】**

あま市役所が取り壊される関係上、バス停を敷地内に設置できないため。

図の各種記号の説明

	巡回ルート
	名鉄津島線
	巡回方向
	バス停
	新設・移設バス停

# 南部巡回ルート図（案）



○令和3年度第3回  
あま市地域公共交通会議からの変更点







### 【内容】

南23徳実のバス停を追加。

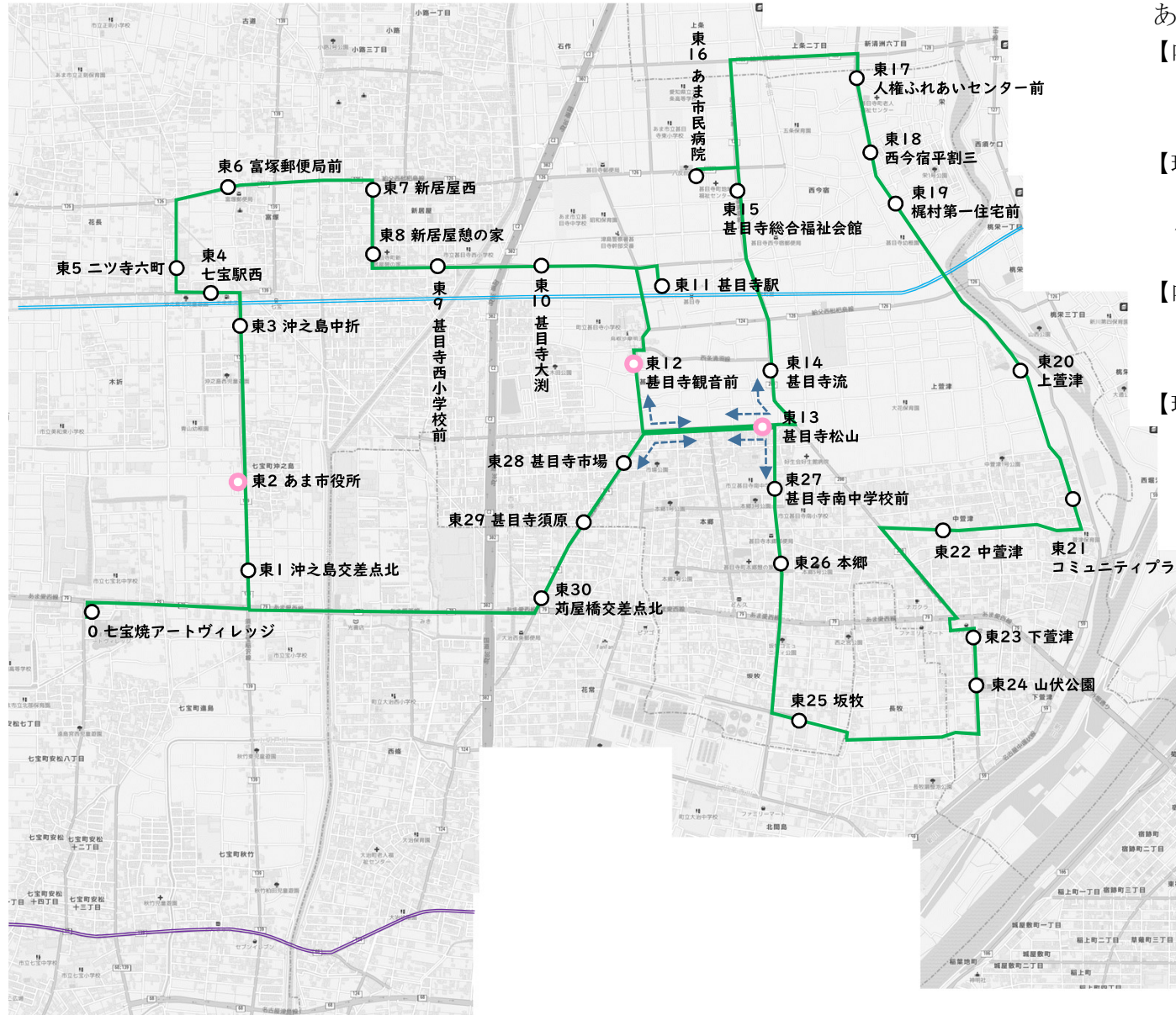
### 【理由】

JR蟹江駅から徳実へ向かうバス停はあったが、徳実からJR蟹江駅へ向かうバス停がなかったため。

### 図の各種記号の説明

	巡回ルート
	名鉄津島線
	名鉄バス路線
	巡回方向
	バス停
	新設・移設バス停

# 東部巡回ルート図（案）



○令和3年度第3回  
あま市地域公共交通会議からの変更点

**【内容】**

東12商工会前のバス停名を東12甚目寺観音前に変更。

**【理由】**

甚目寺観音前にすることで、バス停の位置を把握しやすくするため。







**【内容】**

東11甚目寺駅から東12甚目寺観音前間のバスルートを変更。

**【理由】**

巡回バスルートが複雑になり、視覚的に巡回バスルートが理解しにくかったため。

図の各種記号の説明

	巡回ルート
	名鉄津島線
	名鉄バス路線
	巡回方向
	バス停
	新設・移設バス停