

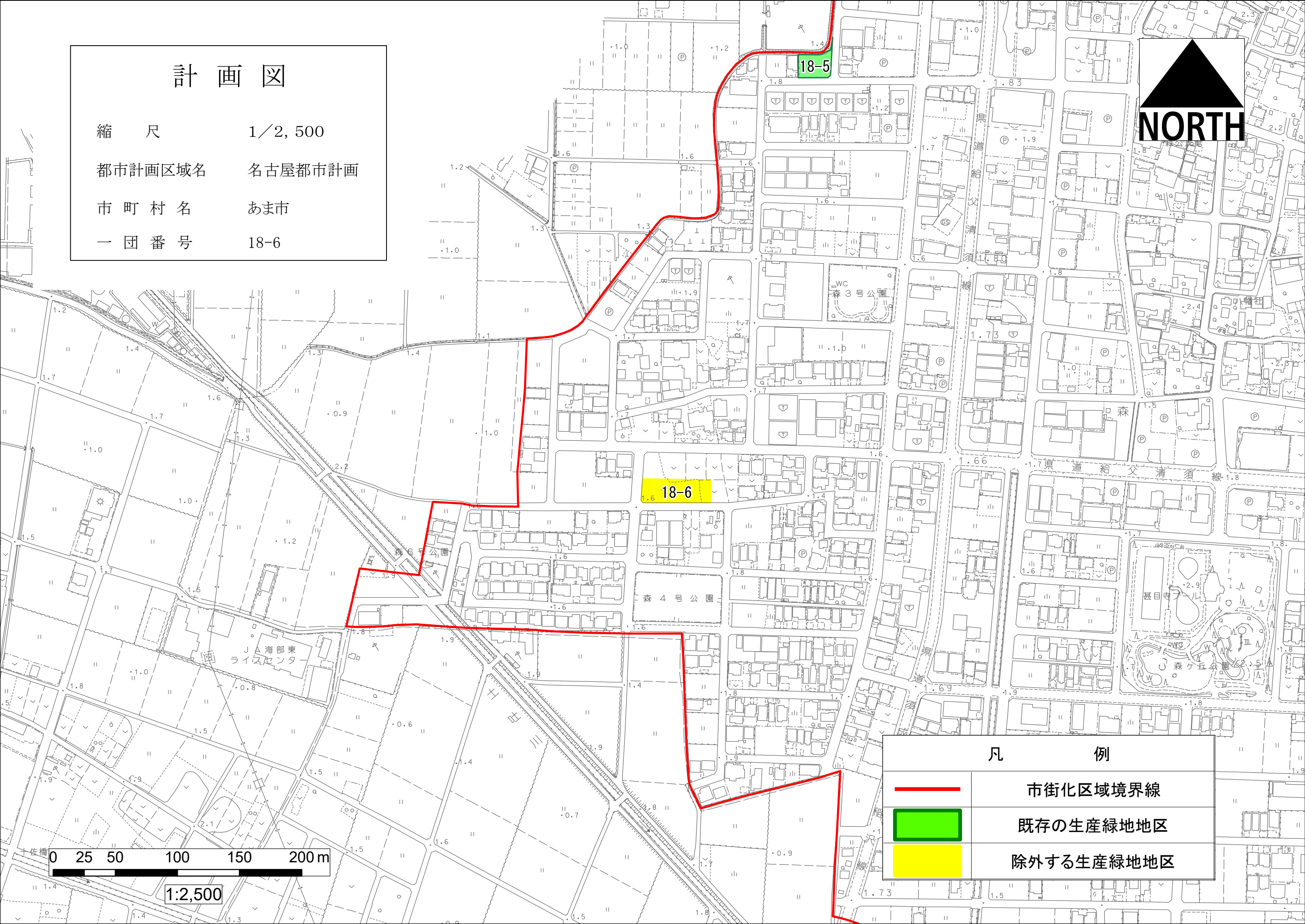

計画図




縮尺 1/2,500

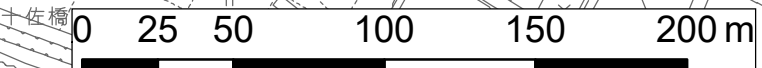
都市計画区域名 名古屋都市計画

市町村名 あま市

一団番号 18-6



凡 例	
	市街化区域境界線
	既存の生産緑地地区
	除外する生産緑地地区



1:2,500