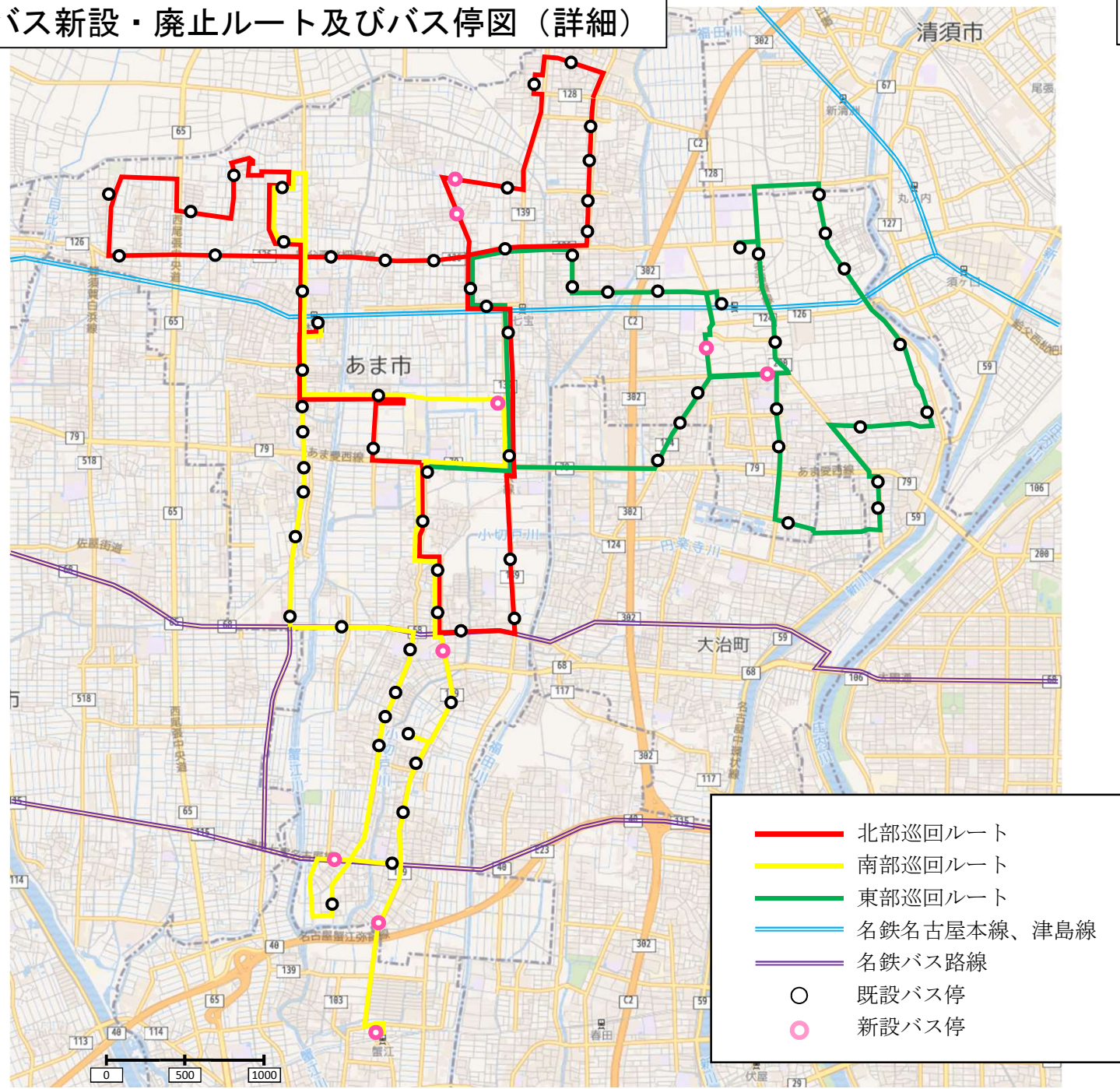
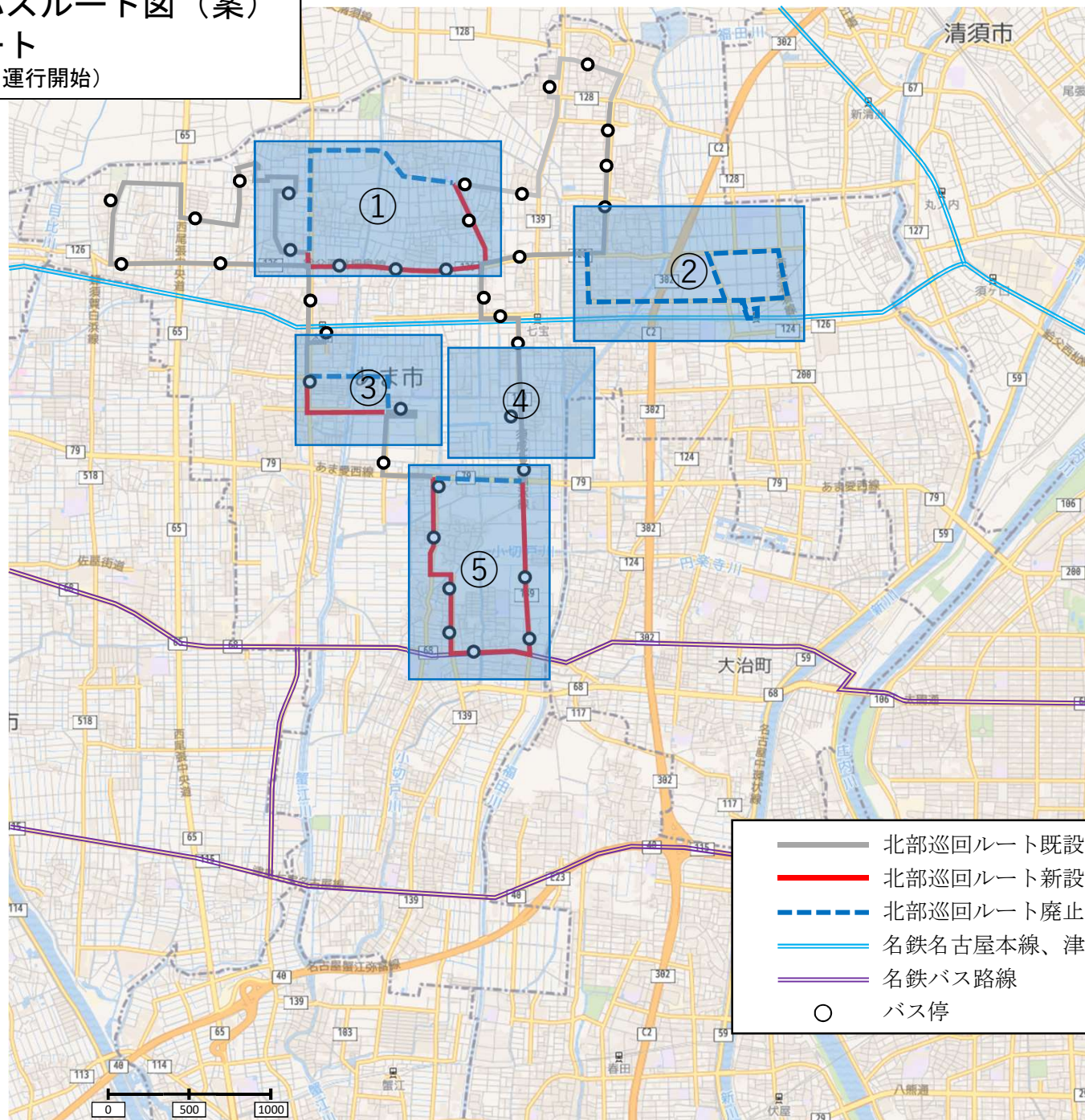


あま市巡回バス新設・廃止ルート及びバス停図（詳細）



あま市巡回バスルート図（案）
 北部巡回ルート
 （令和5年5月から運行開始）



①あま市巡回バス 北部巡回ルート 新設区間・廃止区間

起点：花正七反地13番地1 地先
 終点：東溝口5丁目57番地 地先
 道路種別：市道
 道路幅員：8.2～9.0m
 キロ程：0.8km

起点：東溝口5丁目57番地 地先
 終点：二ツ寺三本松46番地 地先
 道路種別：市道
 道路幅員：5.5～7.4m
 キロ程：1.2km

起点：花正柳坪44番地3 地先
 終点：花正七反地13番地1 地先
 道路種別：市道
 道路幅員：7.9～8.2m
 キロ程：0.2km

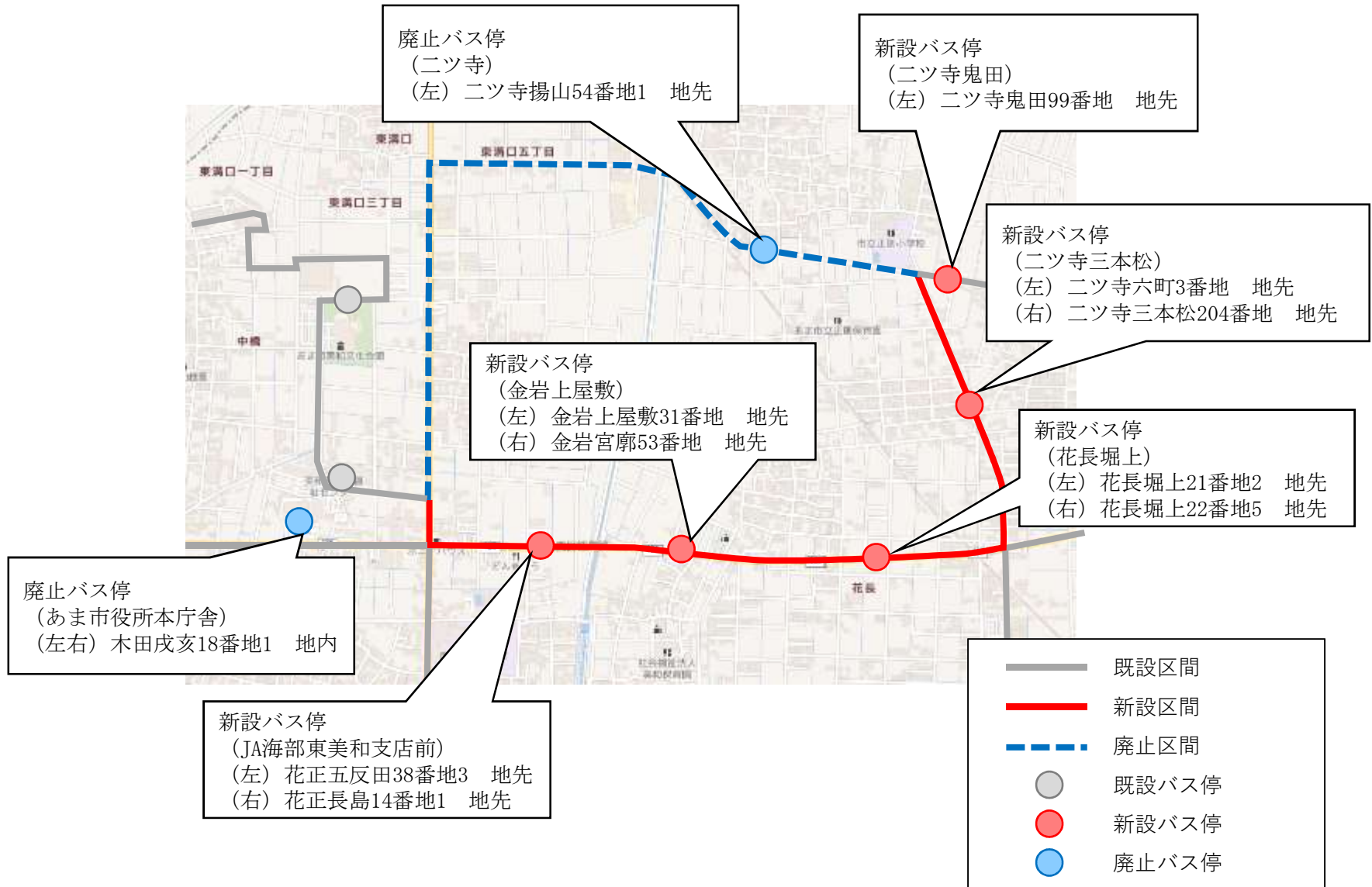
起点：二ツ寺三本松46番地 地先
 終点：二ツ寺六町38番地5 地先
 道路種別：市道
 道路幅員：5.8～9.9m
 キロ程：0.7km

起点：二ツ寺六町38番地5 地先
 終点：花正柳坪44番地3 地先
 道路種別：県道
 道路幅員：10.0～10.25m
 キロ程：1.4km



	既設区間
	新設区間
	廃止区間
	既設バス停
	新設バス停
	廃止バス停

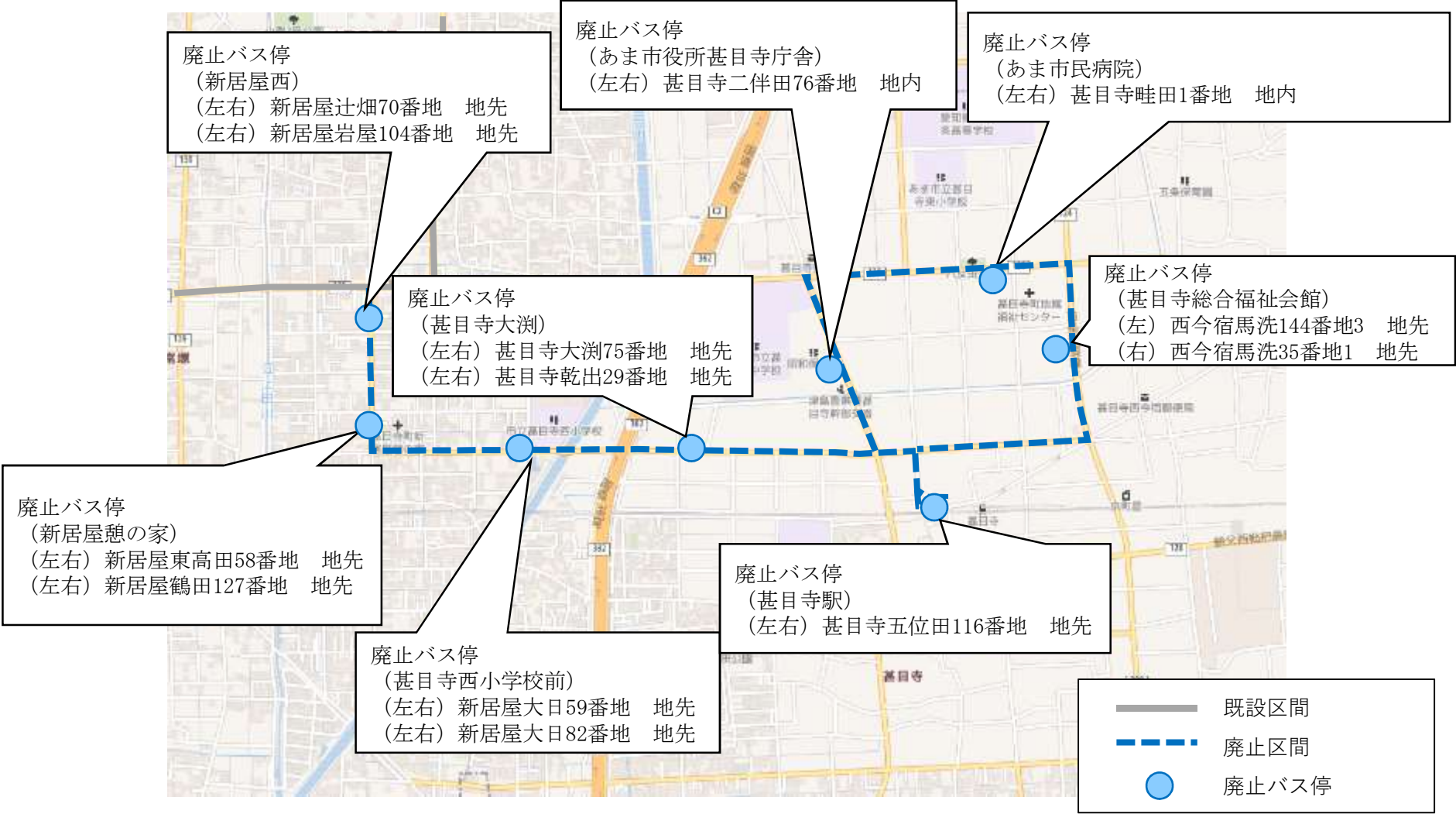
①あま市巡回バス 北部巡回ルート 新設バス停・廃止バス停



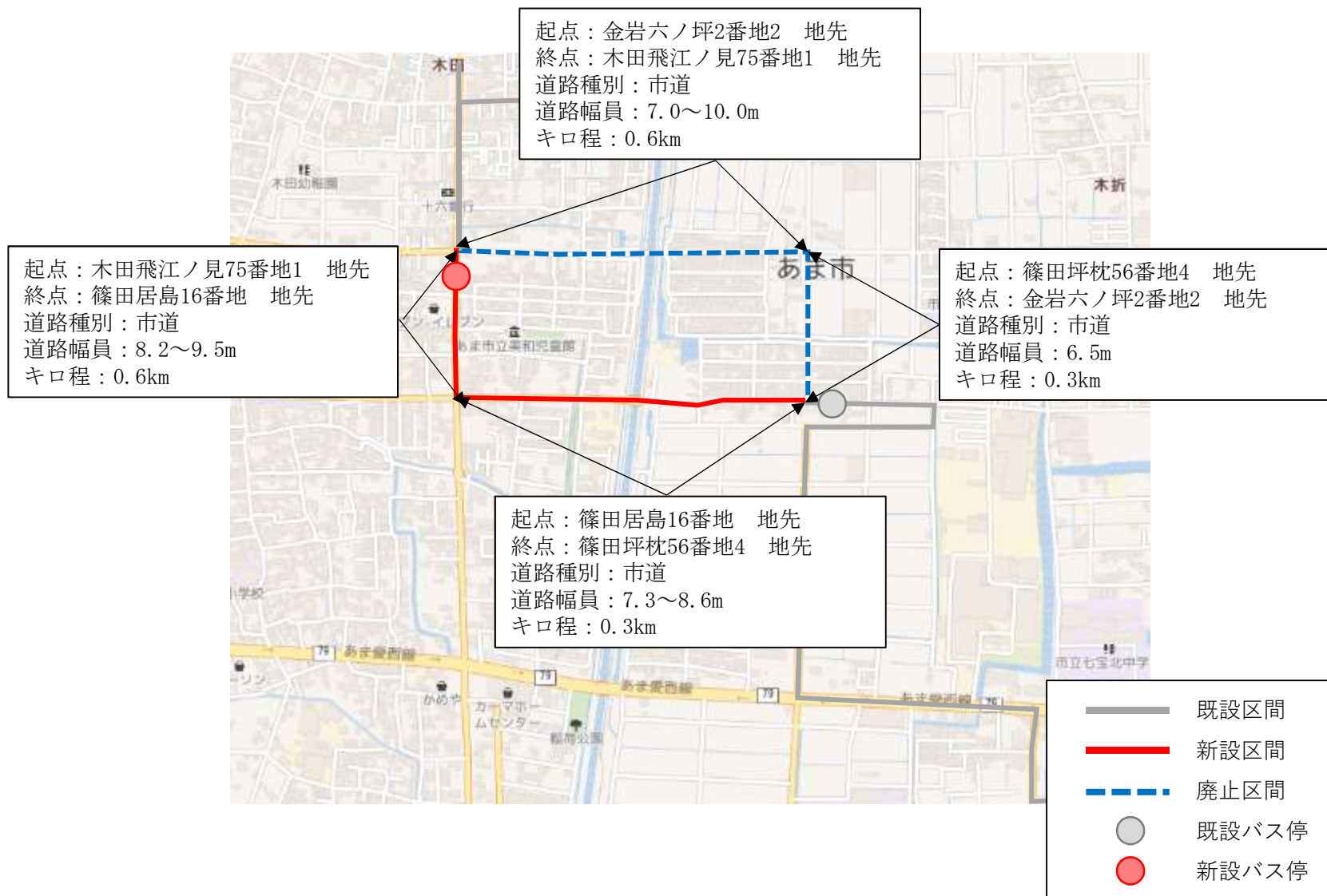
②あま市巡回バス 北部巡回ルート 廃止区間



②あま市巡回バス 北部巡回ルート 廃止バス停

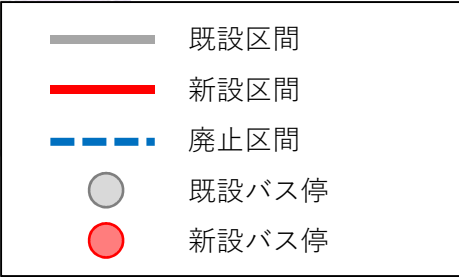
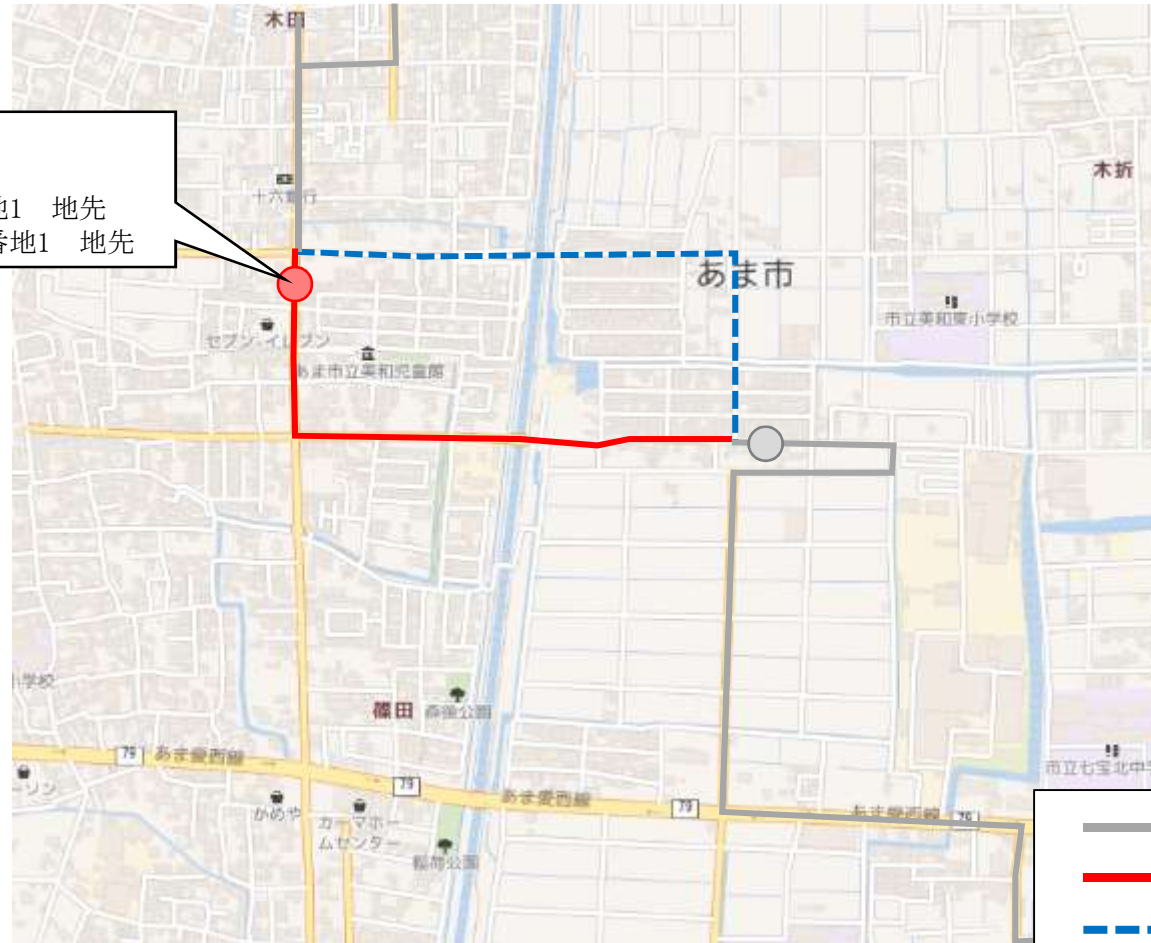


③あま市巡回バス 北部巡回ルート 新設区間・廃止区間

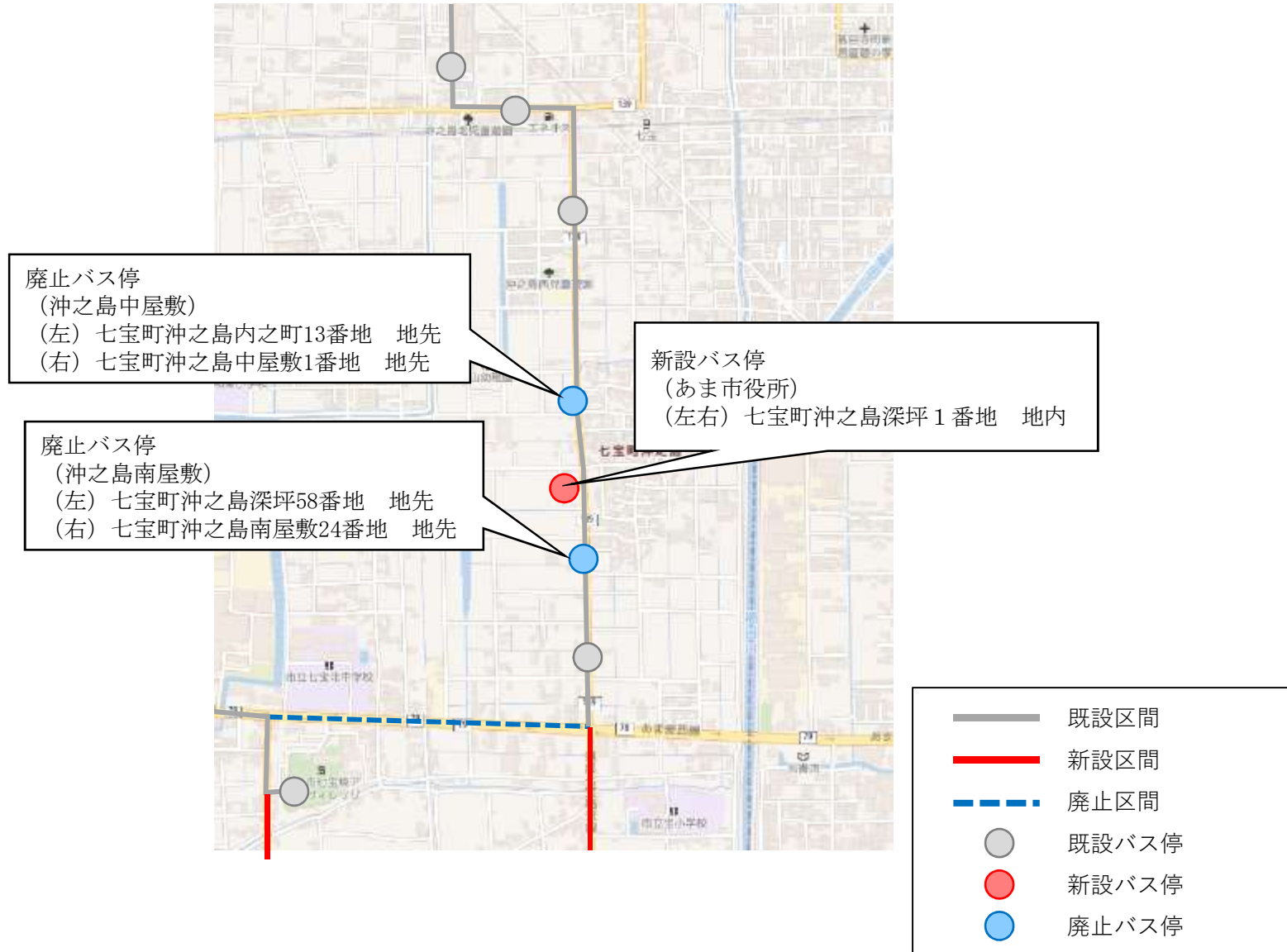


③あま市巡回バス 北部巡回ルート 新設バス停

新設バス停
(美和児童館前)
(左) 木田五反田84番地1 地先
(右) 木田飛江ノ見57番地1 地先



④あま市巡回バス 北部巡回ルート 新設バス停・廃止バス停



⑤あま市巡回バス 北部巡回ルート 新設区間・廃止区間

起点：沖之島十八88番地 地先
 終点：七宝町遠島十坪119番地1 地先
 道路種別：県道
 道路幅員：18.0～21.0m
 キロ程：0.7km

起点：七宝町遠島中藤江1895番地5 地先
 終点：七宝町安松8丁目117番地1 地先
 道路種別：市道
 道路幅員：7.3～8.3m
 キロ程：0.6km

起点：七宝町安松8丁目117番地1 地先
 終点：七宝町遠島鳥居先183番地69 地先
 道路種別：市道
 道路幅員：8.6～18.4m
 キロ程：0.2km

起点：七宝町遠島鳥居先183番地69 地先
 終点：七宝町桂親田29番地 地先
 道路種別：市道
 道路幅員：11.7～16.1m
 キロ程：0.6km

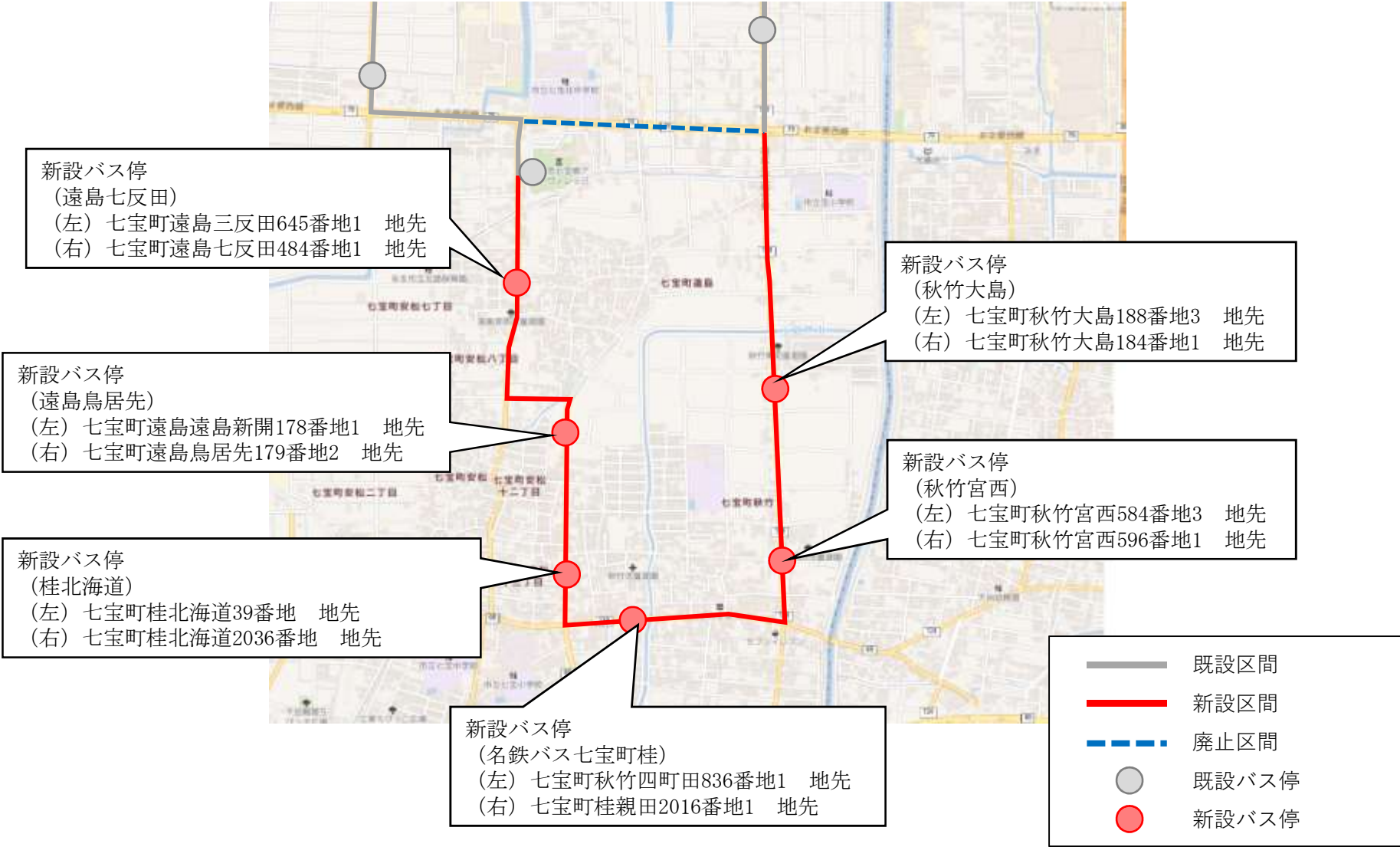
起点：七宝町秋竹東屋敷660番地 地先
 終点：七宝町沖之島十八88番地 地先
 道路種別：県道
 道路幅員：15.2～23.9m
 キロ程：1.4km

起点：七宝町桂親田29番地 地先
 終点：七宝町秋竹東屋敷660番地 地先
 道路種別：県道
 道路幅員：9.8～12.0m
 キロ程：0.6km

- 既設区間
- 新設区間
- - - 廃止区間
- 既設バス停
- 新設バス停



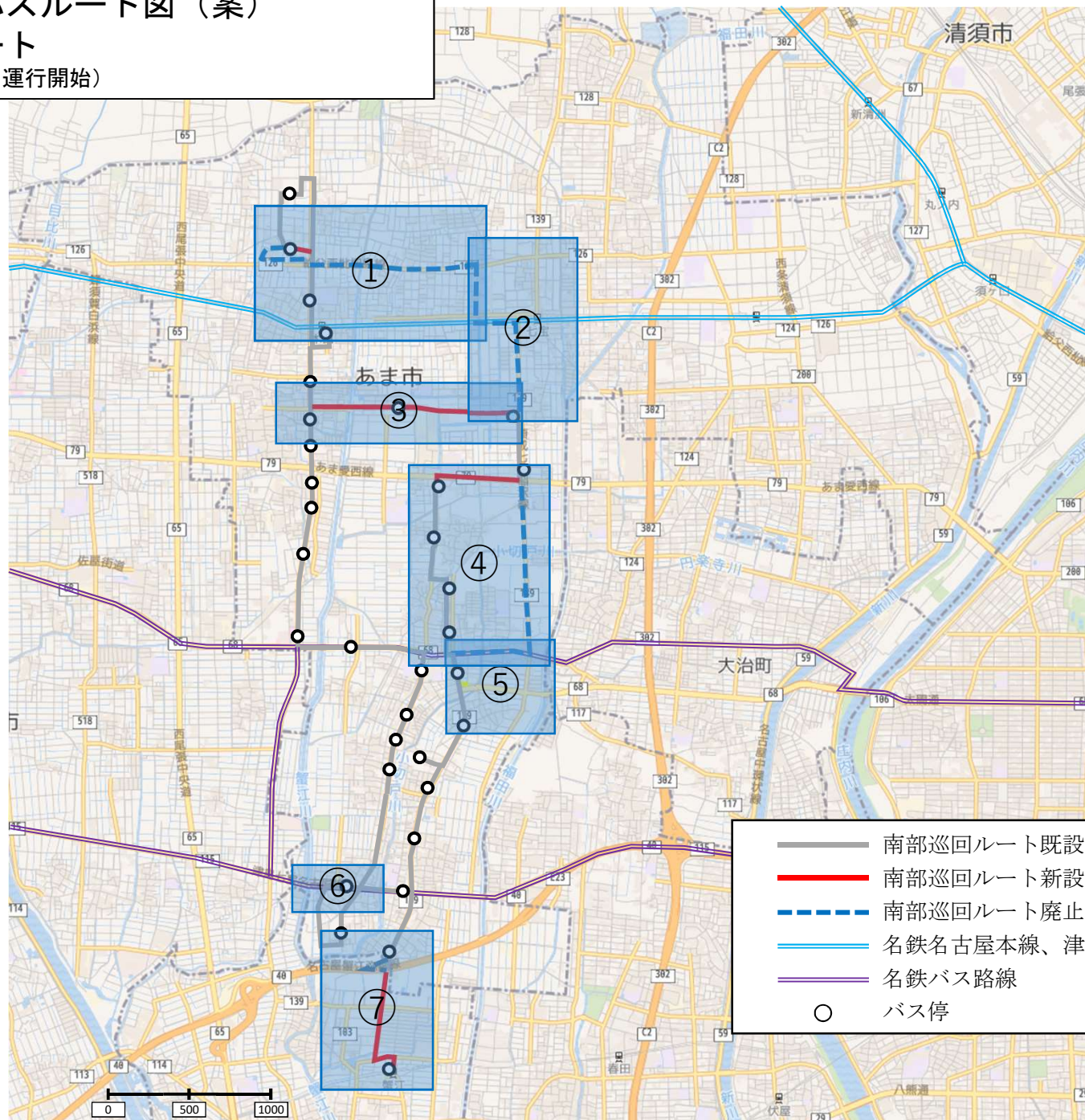
⑤あま市巡回バス 北部巡回ルート 新設バス停



あま市巡回バスルート図（案）

南部巡回ルート

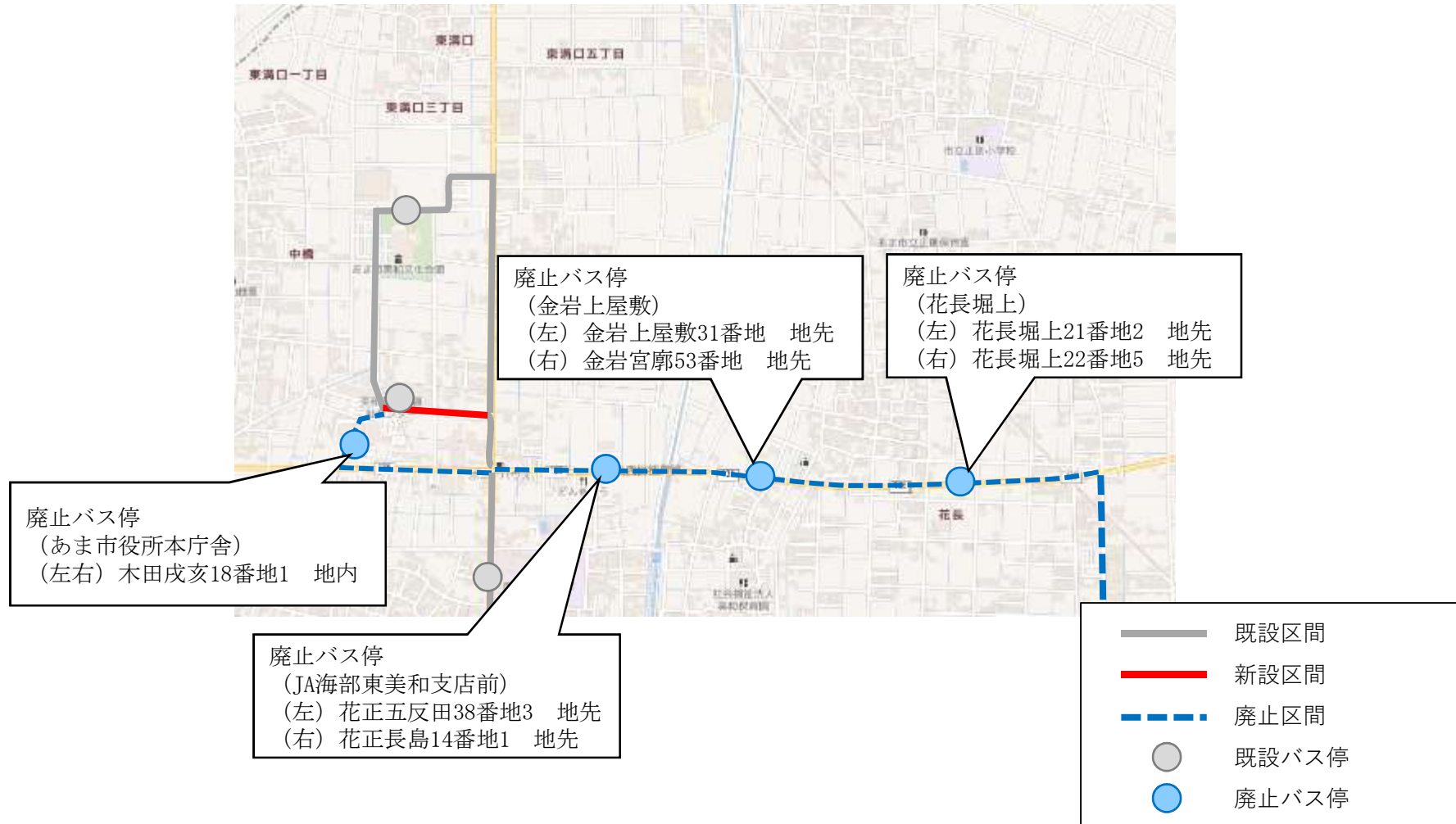
（令和5年5月から運行開始）



①あま市巡回バス 南部巡回ルート 新設区間・廃止区間



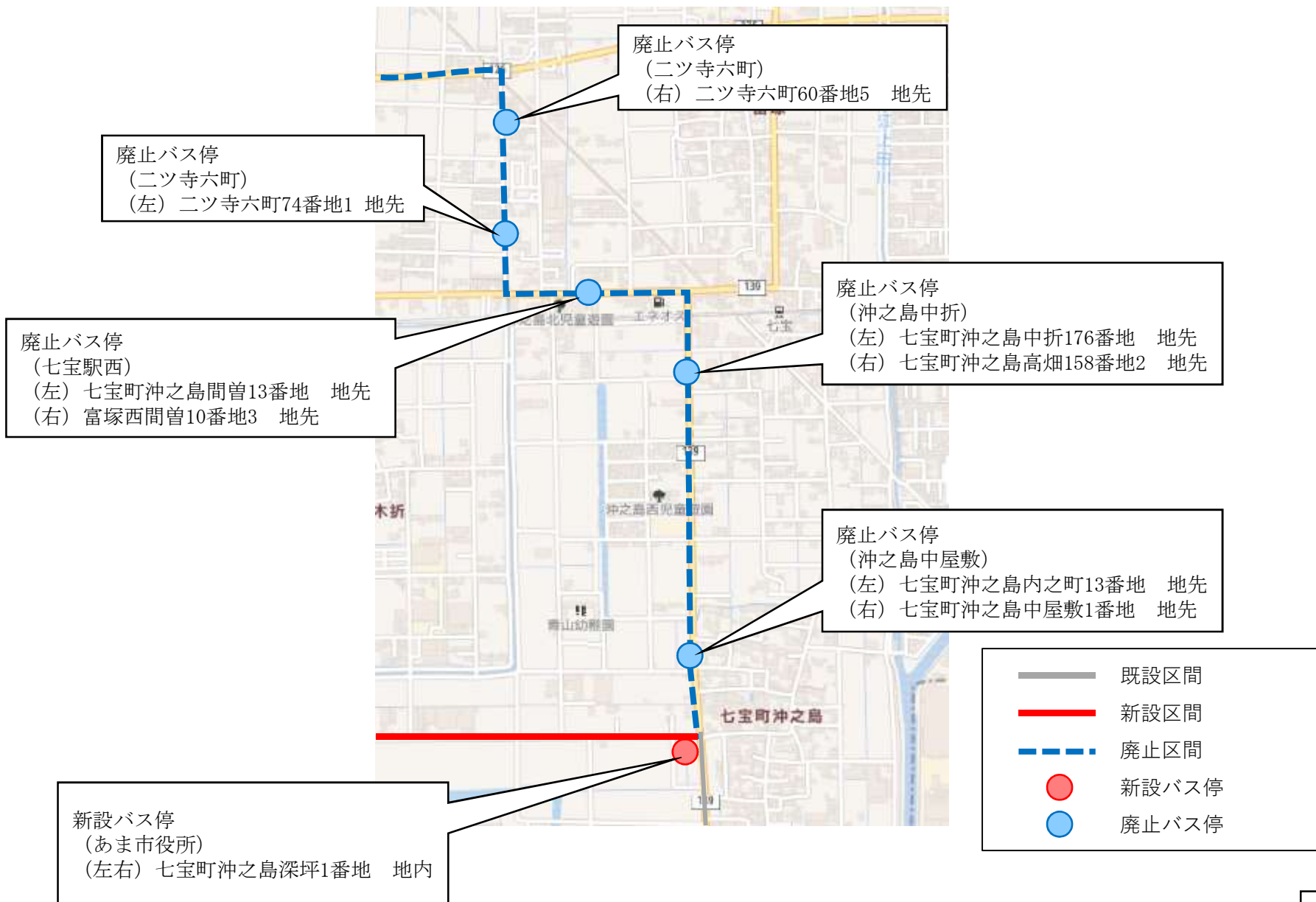
①あま市巡回バス 南部巡回ルート 廃止バス停



②あま市巡回バス 南部巡回ルート 廃止区間



②あま市巡回バス 南部巡回ルート 廃止バス停



③あま市巡回バス 南部巡回ルート 新設区間

起点：七宝町沖之島深坪1番地 地先
終点：篠田新割98番地 地先
道路種別：市道
道路幅員：7.1～13.0m
キロ程：1.7km




- 既設区間
- 新設区間
- - - 廃止区間
- 既設バス停
- 新設バス停
- 廃止バス停

③あま市巡回バス 南部巡回ルート 新設バス停・廃止バス停



新設バス停
 (篠田長直し)
 (左) 篠田坪枕16番地2 地先
 (右) 篠田長直し22番地8 地内

廃止バス停
 (沖之島南屋敷)
 (左) 七宝町沖之島深坪58番地 地先
 (右) 七宝町沖之島南屋敷24番地 地先



④あま市巡回バス 南部巡回ルート 新設区間・廃止区間

起点：七宝町遠島十坪119番地1 地先
 終点：七宝町遠島中藤江1895番地5 地先
 道路種別：市道
 道路幅員：7.0～7.5m
 キロ程：0.2km

起点：七宝町遠島十三割2000番地 地先
 終点：七宝町沖之島十八88番地 地先
 道路種別：県道
 道路幅員：18.0～21.0m
 キロ程：0.8km

起点：七宝町沖之島十八88番地 地先
 終点：七宝町秋竹東屋敷660番地 地先
 道路種別：県道
 道路幅員：15.2～23.9m
 キロ程：1.4km

起点：七宝町秋竹東屋敷660番地 地先
 終点：七宝町安松親田2059番地 地先
 道路種別：県道
 道路幅員：9.6～12.0m
 キロ程：0.6km



	既設区間
	新設区間
	廃止区間
	既設バス停
	廃止バス停

④あま市巡回バス 南部巡回ルート 廃止バス停



⑤あま市巡回バス 南部巡回ルート 廃止区間



起点：七宝町桂城之堀30番地3 地先
終点：七宝町桂城之堀1番地 地先
道路種別：市道
道路幅員：6.0～6.1m
キロ程：0.1km

- 既設区間
- - - 廃止区間
- 既設バス停
- 新設バス停
- 廃止バス停

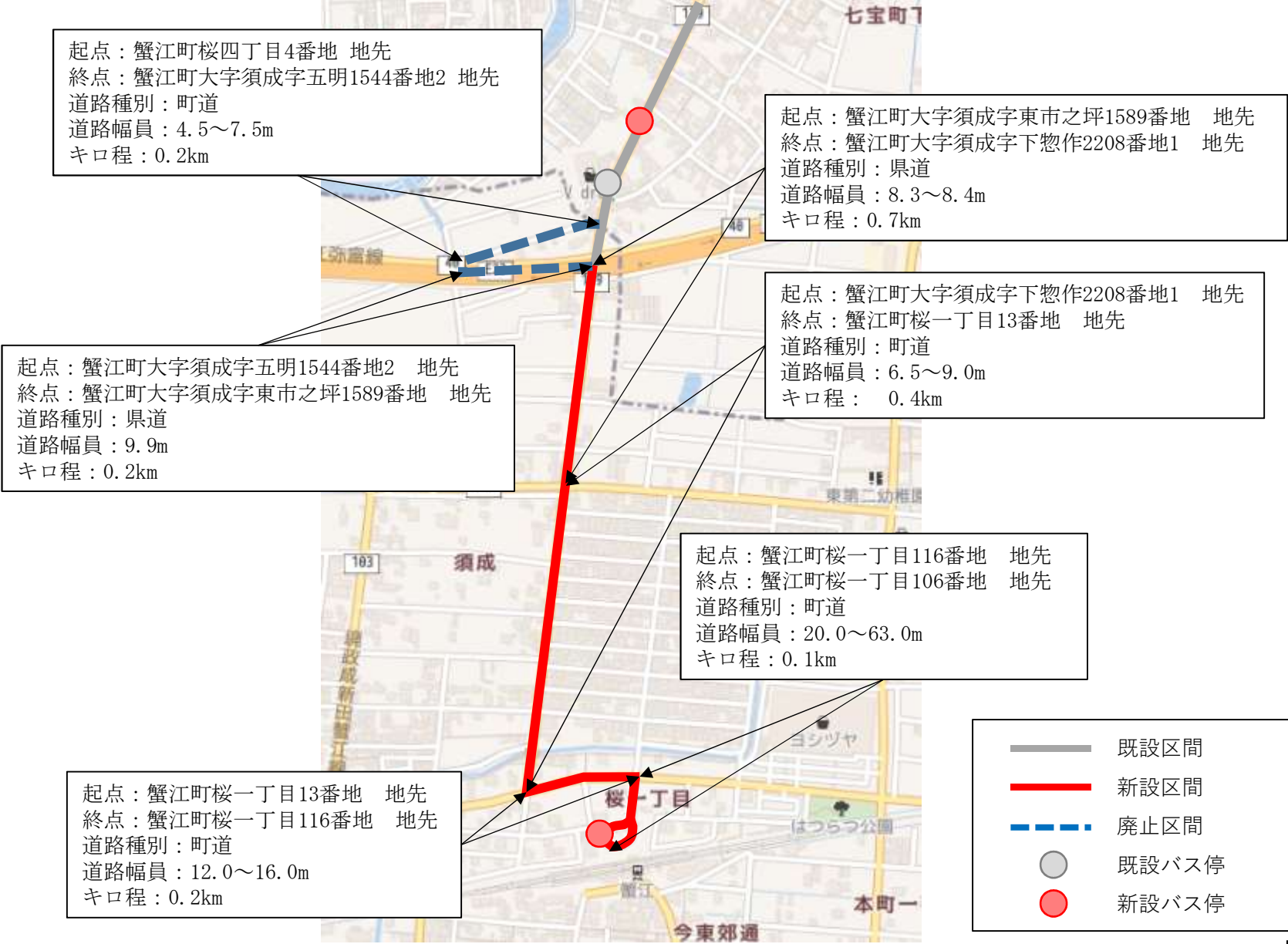
⑤あま市巡回バス 南部巡回ルート 新設バス停・廃止バス停



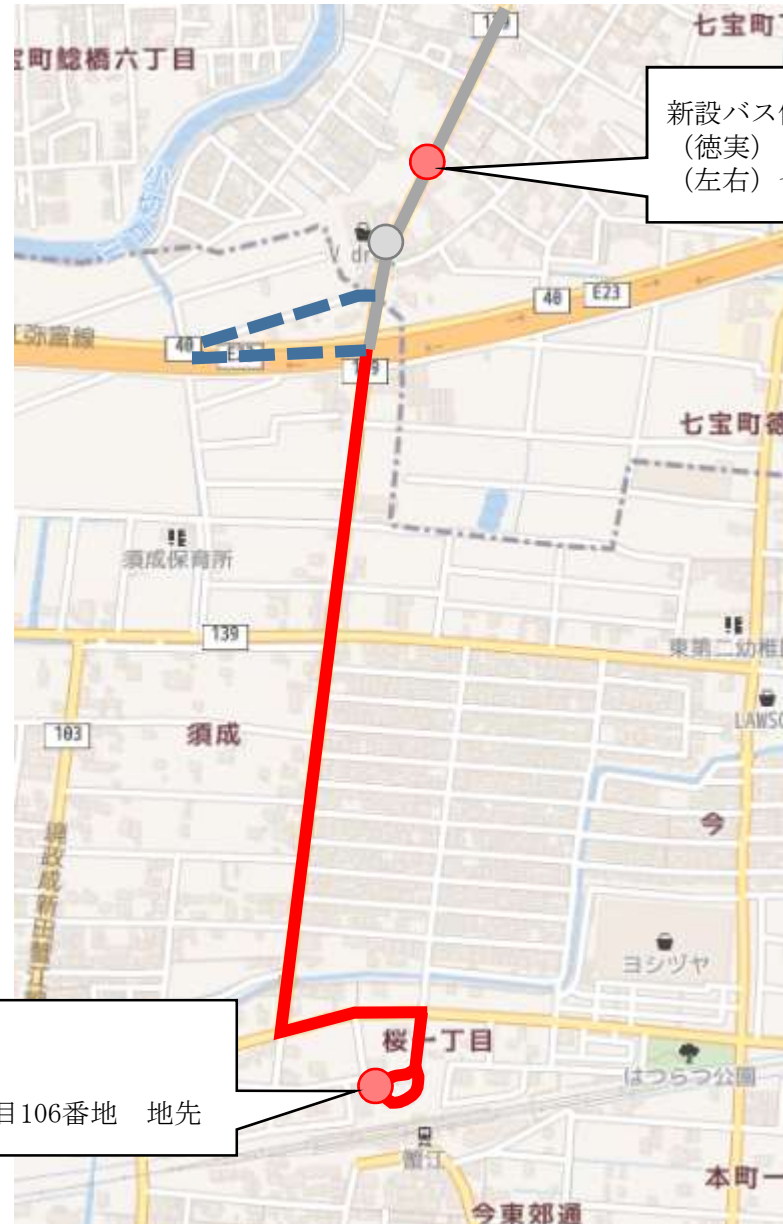
⑥あま市巡回バス 南部巡回ルート 新設バス停・廃止バス停



⑦あま市巡回バス 南部巡回ルート 新設区間・廃止区間



⑦あま市巡回バス 南部巡回ルート 新設バス停

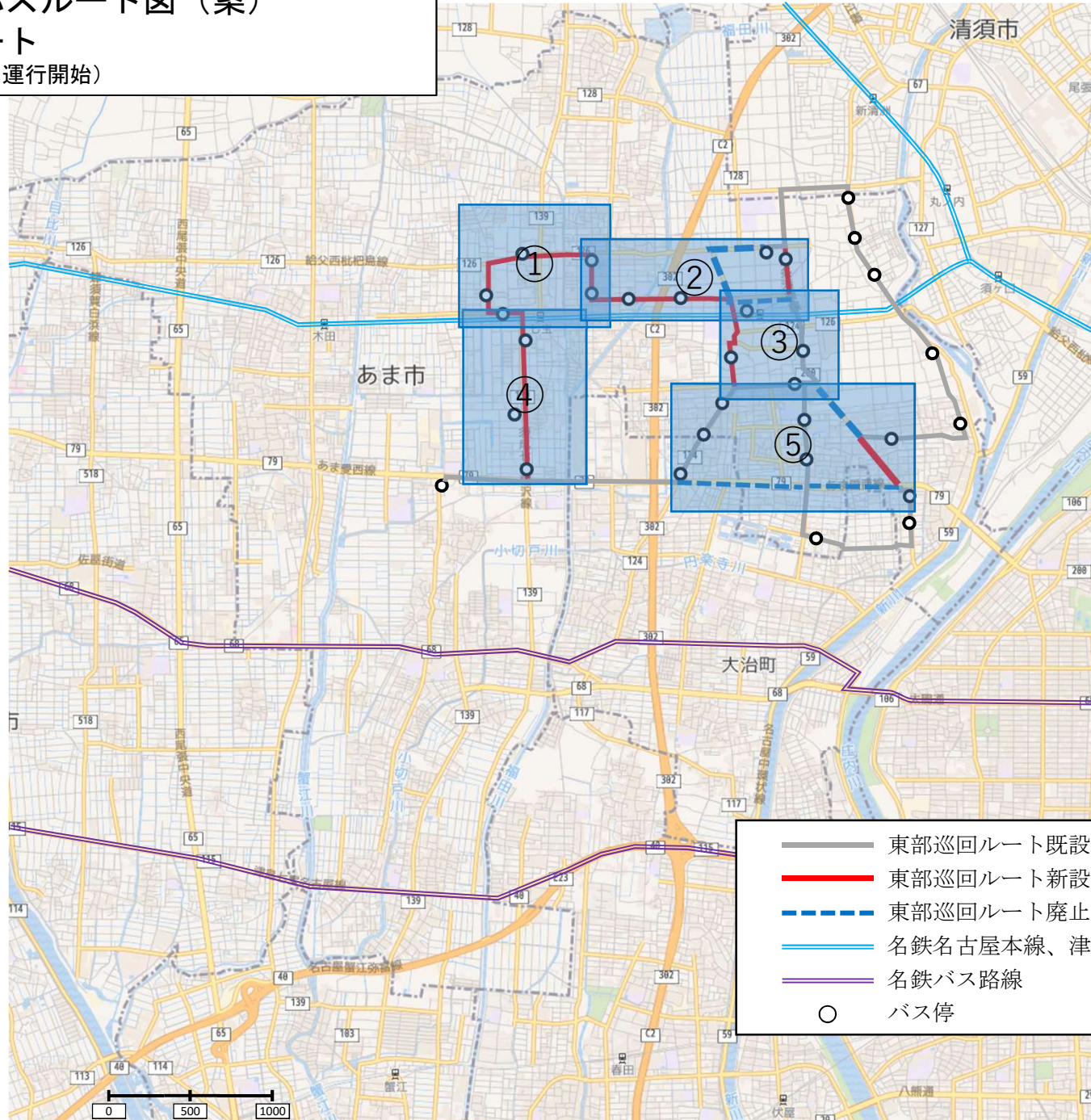


新設バス停
(徳実)
(左右) 七宝町徳実郷ノ西28番地1 地先

新設バス停
(JR蟹江駅)
(左右) 蟹江町桜一丁目106番地 地先

- 既設区間
- 新設区間
- - - 廃止区間
- 既設バス停
- 新設バス停

あま市巡回バスルート図（案）
 東部巡回ルート
 （令和5年5月から運行開始）



①あま市巡回バス 東部巡回ルート 新設区間

起点：二ツ寺六町41番地1 地先
終点：新居屋岩屋95番 地先
道路種別：県道
道路幅員：9.9～10.0m
キロ程：0.8km

起点：二ツ寺六町78番地2 地先
終点：二ツ寺六町41番地1 地先
道路種別：市道
道路幅員：6.3～6.9m
キロ程：0.4km



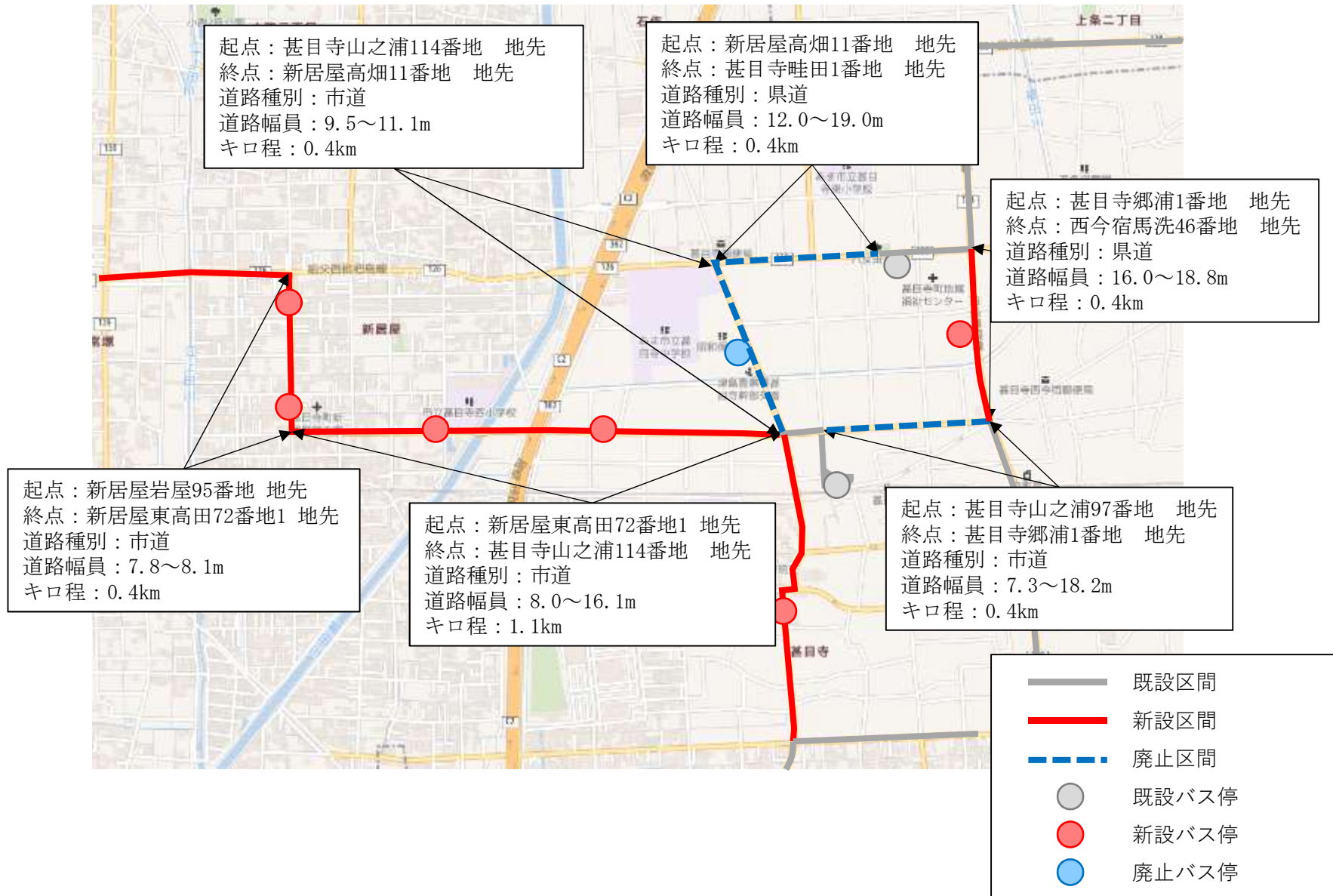
— 新設区間
● 新設バス停

①あま市巡回バス 東部巡回ルート 新設バス停

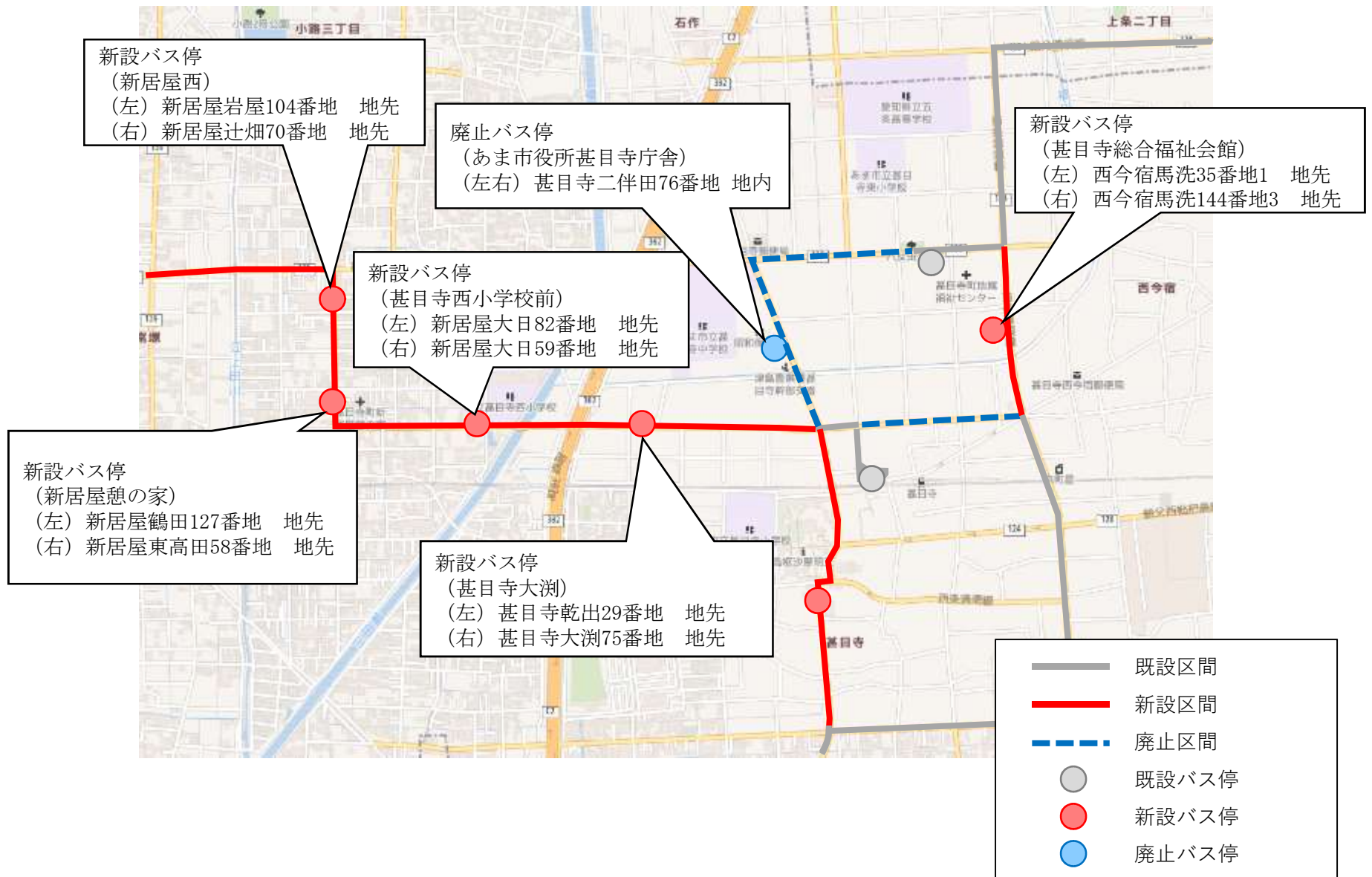


— 新設区間
● 新設バス停

②あま市巡回バス 東部巡回ルート 新設区間・廃止区間



②あま市巡回バス 東部巡回ルート 新設バス停・廃止バス停



③あま市巡回バス 東部巡回ルート 新設区間



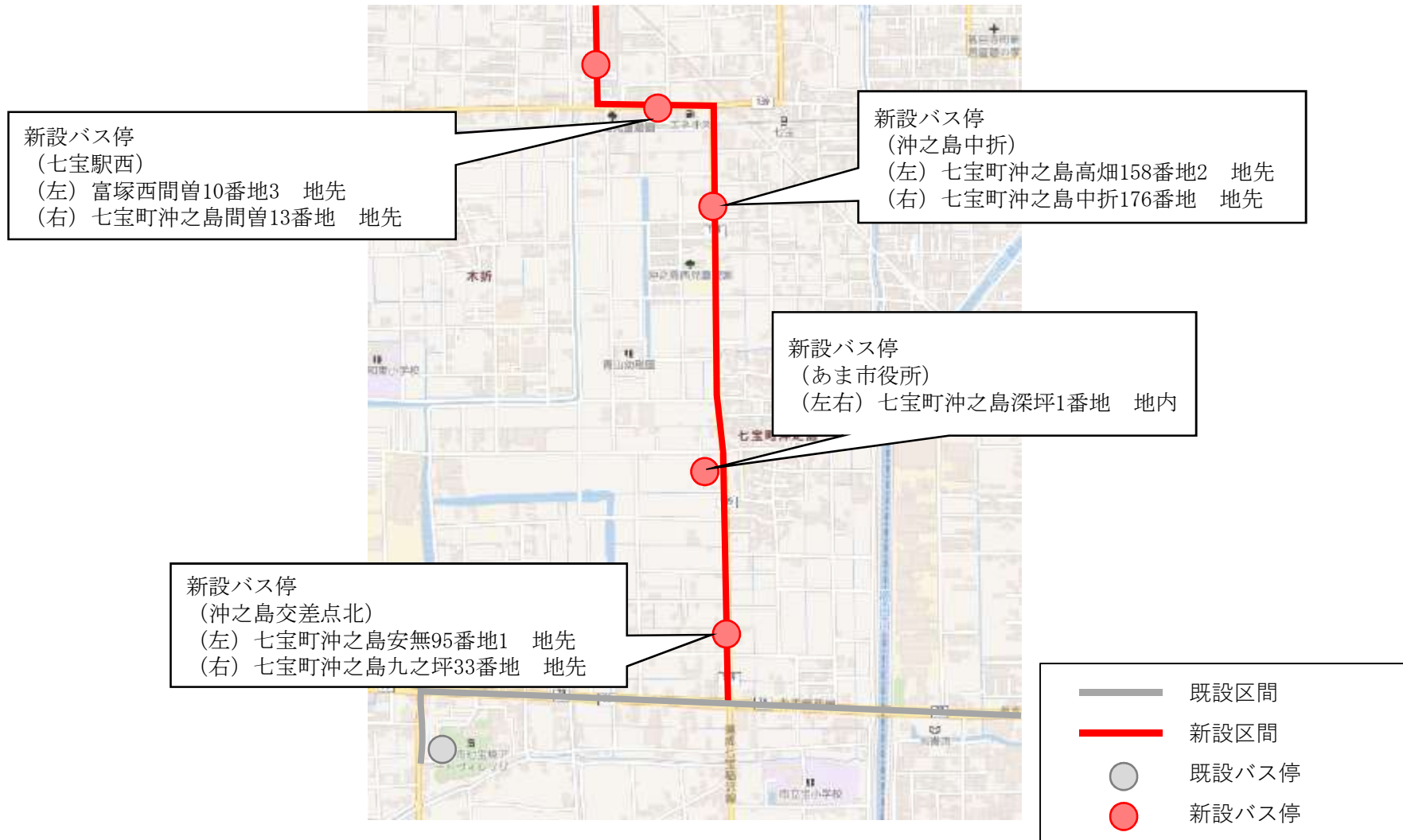
③あま市巡回バス 東部巡回ルート 新設バス停・廃止バス停



④あま市巡回バス 東部巡回ルート 新設区間



④あま市巡回バス 東部巡回ルート 新設バス停・廃止バス停



⑤あま市巡回バス 東部巡回ルート 新設区間・廃止区間

