

名古屋都市計画生産緑地地区の変更  
(あま市決定)

縦覧期間

令和 7 年 12 月 11 日～令和 7 年 12 月 25 日

# 名古屋都市計画生産緑地地区の変更

## 計画書

名古屋都市計画生産緑地地区の変更（あま市決定）

都市計画生産緑地地区を次のように変更する。

面 積	備 考
約 7.7 h a	

「位置及び区域は計画図表示のとおり」

理由

市街化区域に存する農地等のうち、公害又は災害の防止、農林漁業と調和した都市環境の保全等良好な生活環境の確保に相当の効用があり、公共施設等の敷地の用に供する土地として適している土地について、生産緑地法の本旨にのっとり生産緑地地区を定めているが、同法第 1 4 条の生産緑地地区内における制限の解除が行われたものについて、一部区域を変更するものである。

# 名古屋都市計画生産緑地地区の変更

## 理由書

# 生産緑地地区の変更理由書

## 1 生産緑地地区とは

生産緑地地区は、市街化区域内にある農地等の持つ緑地機能及び多目的保留地機能に着目して、公害や災害の防止、農林漁業と調和した都市環境の保全等に役立つ農地等を計画的に保全し、良好な都市環境形成を図ることを目的とするものです。

## 2 生産緑地地区の要件

現に農林漁業の用に供されている農地等であって、次の要件を全て満たすものです。

- ① 公害又は災害の防止、農林漁業と調和した都市の環境の保全等良好な生活環境の確保に相当の効用があり、かつ、公共施設等の敷地の用に供する土地として適しているものであること。
- ② 500㎡以上の規模の区域であること。
- ③ 用排水その他の状況を勘案して農林漁業の継続が可能な条件を備えていると認められるものであること。

## 3 生産緑地地区内における行為の制限

生産緑地地区内の農地等は、適切に管理することが義務づけられているため、建築物等の建築や、土地の形質の変更等は、原則としてできません。

## 4 生産緑地地区の都市計画変更の主な理由

- ① 買取りの申出<sup>\*</sup>があった場合において、その申出の日から3ヶ月以内に生産緑地としての所有権の移転（相続その他の一般承継による移転を除く）が行われず、行為制限が解除された場合。
- ② 公共施設等の敷地（用地）となった場合。
- ③ 土地区画整理事業の仮換地指定に伴う場合。
- ④ 地積更正で面積が変更した場合。
- ⑤ これらの変更によって、残った土地では生産緑地地区としての要件を欠く場合。
- ⑥ 団地が分断したため、新たに団地番号をつけた場合又は隣接する団地に追加した場合。
- ⑦ 「2 生産緑地地区の要件」を満たし、新たに生産緑地地区を定める場合。

## 5 今回の都市計画変更の理由と内容

理由番号	除 外 (減)		追 加 (増)		合 計	
	面積 (㎡)	団地数	面積 (㎡)	団地数	面積 (㎡)	団地数
4－①	-5,060	-4			-5,060	-4
4－②						
4－③						
4－④						
4－⑤						
4－⑥						
4－⑦						
計	-5,060	-4			-5,060	-4

### ※ 買取りの申出

生産緑地は、次の場合に限り市長に時価で買い取るよう申し出ることができる。

- 生産緑地地区を定められてから30年（申出基準日）を経過した場合、又は、特定生産緑地に指定され、指定の期限（法第10条の3第2項に定める指定期限日若しくは延長後の期限）を経過した場合。
- 農林漁業の主たる従事者が死亡し、又は農林漁業に従事することを不可能とさせる故障を有するに至った場合。

# 名古屋都市計画生産緑地地区の変更

## 変更状況調書

## 変更状況調書 あま市決定

### 生産緑地地区の一団数及び面積

	変更前	増減	変更後
一団数	82 団地	- 4 団地	78 団地
面積	8.2ha (82,432 m <sup>2</sup> )	- 0.5ha (-5,060 m <sup>2</sup> )	7.7ha (77,372 m <sup>2</sup> )

### 箇所別調書

一団番号	増減	変更面積	理由番号	理 由
9-4	除外	-804m <sup>2</sup>	4-①	農業の継続を不可能とさせる故障による制限解除
9-5	除外	- 1,901m <sup>2</sup>	4-①	農業の継続を不可能とさせる故障による制限解除
9-6	除外	-1,572m <sup>2</sup>	4-①	農業の継続を不可能とさせる故障による制限解除
9-9	除外	-783m <sup>2</sup>	4-①	農業の継続を不可能とさせる故障による制限解除
合 計	除外（減）	-5,060 m <sup>2</sup>		
	追加（増）	0 m <sup>2</sup>		
	合計	-5,060 m <sup>2</sup>		

(案)

名古屋都市計画生産緑地地区の変更（あま市決定）

事 項	時 期	備 考
説 明 会		
事 前 協 議	令和7年10月1日	
事 前 協 議 回 答	令和7年10月22日	
案 の 縦 覧	令和7年12月11日から 12月25日まで	意見書（有・無）
市 都 市 計 画 審 議 会	令和8年1月下旬	以下予定
知 事 へ の 協 議	令和8年1月下旬	
知 事 回 答	令和8年2月下旬	
決 定 告 示	令和8年3月下旬	

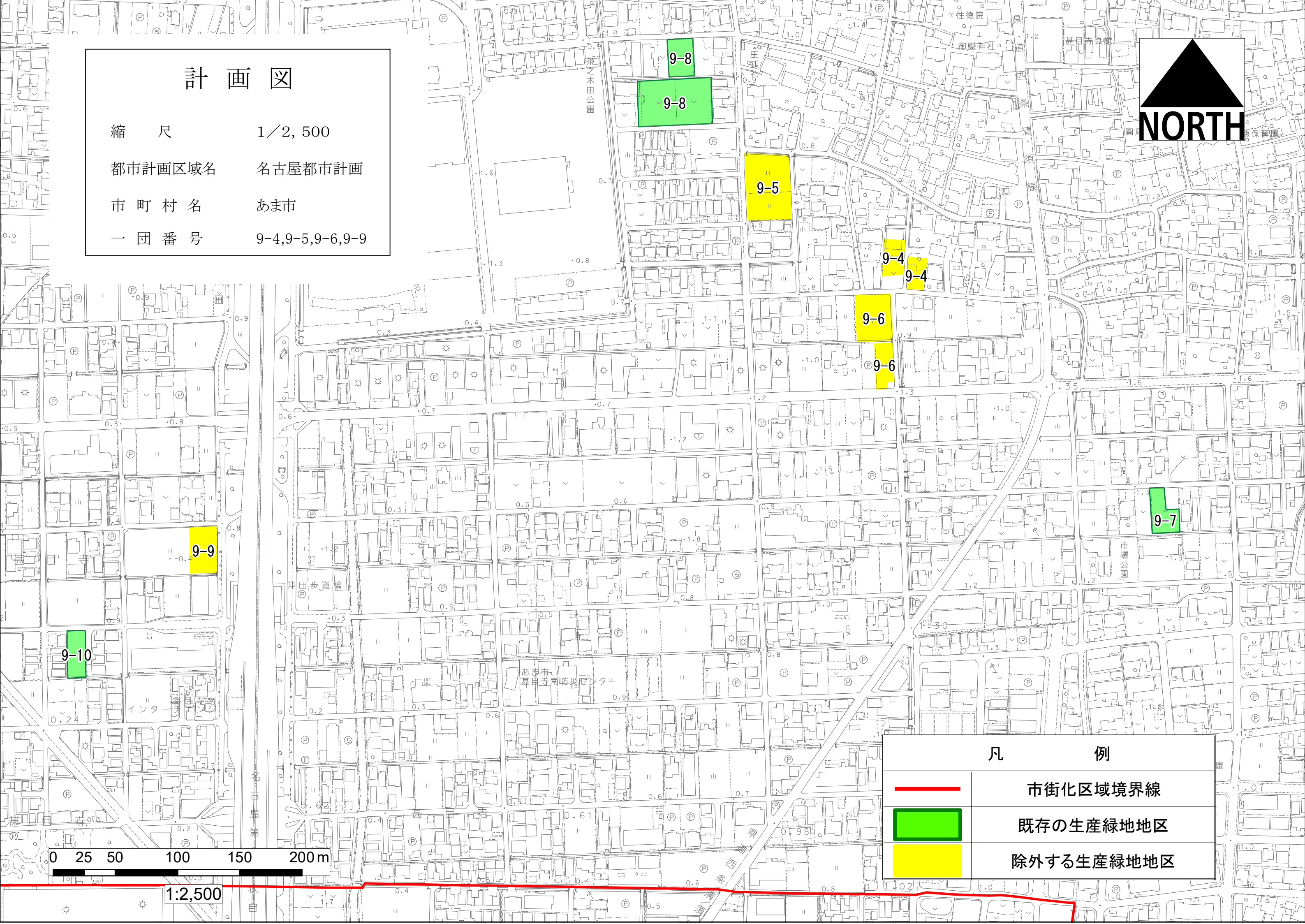

# 計 画 図

縮 尺 1/2, 500

都市計画区域名 名古屋都市計画

市 町 村 名 あま市




一 団 番 号 9-4,9-5,9-6,9-9



0 25 50 100 150 200m

1:2,500

## 凡 例

	市街化区域境界線
	既存の生産緑地地区
	除外する生産緑地地区

1：10,000

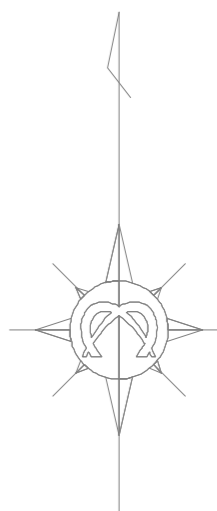
生産緑地図

あま市全図

総括図

縮尺 1/10,000  
都市計画区域名 名古屋都市計画  
市町村名 あま市

愛知県行政図



この地図は、平成24年3月作成の1：25,000あま市都市計画基本図を縮小編集したものである。

1：10,000

凡 例	
<span style="color: red;">—</span>	市街化区域境界線
<span style="background-color: green;">■</span>	既存の生産緑地地区
<span style="background-color: yellow;">■</span>	除外する生産緑地地区

凡 例	

あま市