

2(2)_バス停の移設について

位置図



あま市巡回バス

No. 北1南32

【停留所】 遠島七反田【現在】

【住所】 七宝町遠島三反田645番地1 地先

【系統】 北部巡回ルート（右回り）・南部巡回ルート（左回り）




あま市巡回バス

No. 北1南32

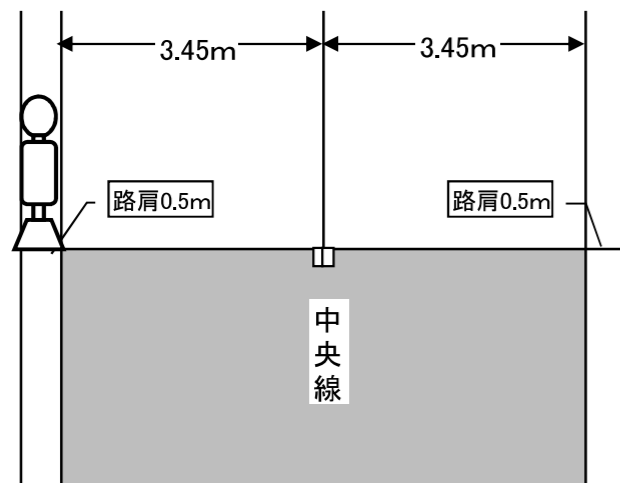
【停留所】 遠島七反田【承認後】

【住所】 七宝町遠島三反田673番地2 地先

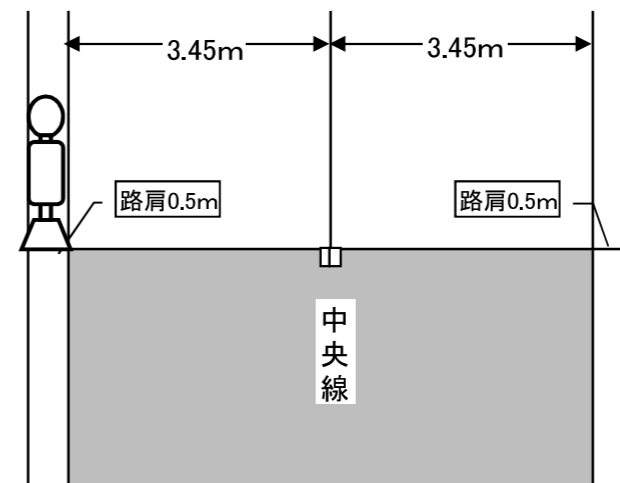
【系統】 北部巡回ルート（右回り）・南部巡回ルート（左回り）



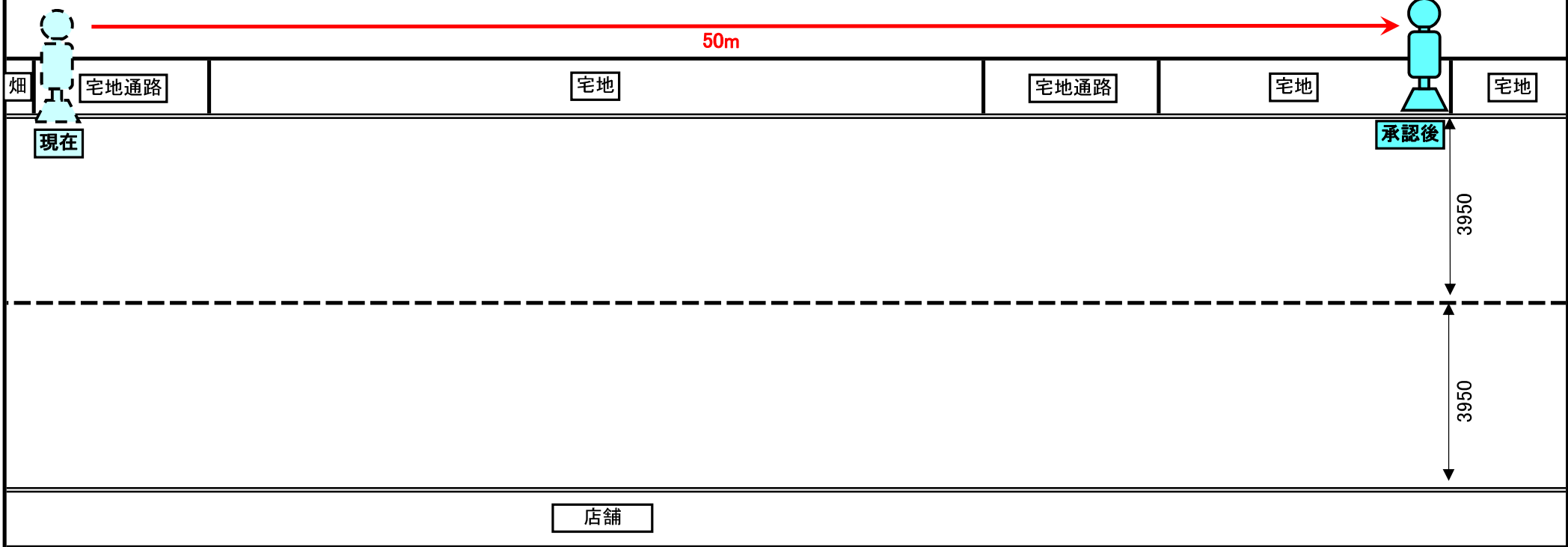
道路断面図



道路断面図



道路幅員 7.9 m 住所 : 七宝町遠島三反田673番地2 地先
〔舗装〕 有 〔歩道〕 無 () m 〔側溝〕 有 (両)



注 新設または移設停留所と付近の目標（建物、道路の交差点、カーブ等）との距離
移設の場合は、現行地点と移設地点との距離
他社の停留所があるときはそれとの距離