

## 2) 人と自然との触れ合いの活動の状況

調査区域における人と自然との触れ合いの活動の場は、表 4-1-90、表 4-1-91 及び図 4-1-33 に示すとおりです。

調査区域においては、人と自然との触れ合いの活動の場が 100 箇所存在しています。市街地等に緑豊かな公園や緑道が整備されており、地域の人々にとっての憩いの場となっています。また、木曾三川沿いや農耕地、市街地等において散策コースが多数存在しています。

事業実施区域においては、人と自然との触れ合いの活動の場として、愛知県下水道科学館の公園、相ノ川桜並木、弥富野鳥園、富浜緑地公園、間崎公園、鍋田川堤桜並木、佐屋地区ウォーキングロードマップ（北コース）、佐織地区ウォーキングロードマップ（勝幡編コース）、十四山地区（水郷田園コース）の 9 箇所が存在しています。

表 4-1-90(1) 人と自然との触れ合いの活動の場

No.	県	市町村	名称	概要
1	愛知県	一宮市	浅野公園	戦国時代の武将・浅野長政公の屋敷の跡地を整備したもので、周囲は濠をめぐらし、築山、池、庭石、樹木、藤棚、生垣等を配した日本庭園を思わせるような公園です。この公園は様々な樹木が植えられており、なかでもツツジが咲く頃には毎年「ツツジ祭り」が行われています。
2			大江川緑道	市街地を流れる大江川の両岸に位置し、約 300 本のソメイヨシノの並木が続く桜の名所で、市民の散策路・憩いの場となっています。市街地にある貴重な桜の名所であり、桜の咲く頃には市内外からの見物客が花見に訪れるなど多くの人々に親しまれています。
3			多加木緑道	この緑道は、小学校と近隣公園を結ぶ遊歩道で、地域の景観を美しく整えるだけでなく、児童の日常の安全確保も目的としています。また、緑道沿いに「老人いこいの家・公民館・街区公園」を設け、コミュニティゾーンの開発も同時に実施し、世代を超えて人が集う地域の中核的存在となっています。
4			萬葉公園	古くから萩原の地名があるこの地は萩の名所として万葉集に数多く歌われていると伝えられ、これにちなんで昭和 32 年歌碑を建立し萬葉公園と名づけられました。新しい元号「令和」を記念した歌板が令和 2 年 2 月に建立されました。
5			尾西緑道	尾西緑道として整備され、1km にもおよぶ桜並木と、人が緑と水にふれあい、自然と交流できる散歩道として朝夕多くの市民に利用されています。
6		津島市	天王川公園	この公園は、木曾川の支流旧佐屋川水系に属し天王川と称していた川がせき止められ整備されました。自然堤防と川の一部を利用して作られた公園の景観はかつての河川の面影を残しています。
7		稲沢市	祖父江ワイルドネイチャープラザ周辺	風光明媚な場所です。一帯が大自然を感じられる雄大な空間で、ウィンドサーフィン、バーベキューなど多くの人で賑わいます。10 月には砂像の祭典・サンドフェスタも行われます。
8			愛知県植木センター	約 560 種の植木などを展示しており、樹木と造園を学べる施設です。約 200 本の梅や、白く可憐な花をつけるヒトツバタゴ（別名ナンジャモンジャ）など四季折々の美しい花木が楽しめます。
9			安楽寺の桜	木造十一面観音立像などを安置する安楽寺は、国分寺の支院として創建されました。参道の両側に桜並木があり、春にはきれいな桜のトンネルを作ります。

表 4-1-90(2) 人と自然との触れ合いの活動の場

No.	県	市町村	名称	概要
10	愛知県	稲沢市	稲沢公園	荻須記念美術館とともに“文化の杜”を形成する豊かな緑とせせらぎのある公園です。遊歩道や芝生公園があるほか、バラ園には季節になると約 800 本もの美しいバラが咲き誇ります。
11			円光禅寺のハギ	円光禅寺は、古くから“萩寺”と呼ばれる萩の名所として知られています。毎年春と秋に境内をハギが埋め尽くし、しっとりとした美しさを醸し出します。
12			王子板紙のツツジ	400mにわたり高さ3mにもなる120株のツツジが整然と植えられています。4月から5月にかけて満開となるツツジは、地元の人や通りを歩く人の心を癒しています。
13			桜ネックレス	平和支所前水路を日光川左岸堤まで、堤を須ヶ谷川まで下り、北の平和中央公園へ繋がります。この総延長およそ3kmを繋いだ桜並木が“桜ネックレス”です。日光川左岸堤には約30種類の里桜が並びます。
14			性海寺のあじさい	弘法大師・空海が開基した寺。本堂や多宝塔など豊富な文化財が歴史を感じさせます。「あじさい寺」としても有名で、初夏には和洋のあじさい約1万株が見る人の目と心を楽しませてくれます。
15			善光寺東海別院の「極楽かいだんめぐり」	信州善光寺から善光寺如来の分身を迎え、明治43年に創設。「極楽戒壇めぐり」で有名。境内には、世界各地から集められた蓮が栽培され、季節には色とりどりに花をつけます。
16			祖父江ふれあいの郷の桜並木	天然温泉を利用した日帰り入浴施設として多くの人で賑わいます。敷地内には桜が多く植栽されており、春には美しい花を咲かせ、花見をする人の姿も多くみられます。
17			萬徳寺多宝塔	“ぼたん寺”とも呼ばれる古刹・萬徳寺。境内には、室町時代に建立された多宝塔があるほか、一円に植えられた約700本の牡丹が優雅なひとときを演出します。
18			賣夫神社の桜	敷地内に桜の大木が多くあり、季節にはこぼれんばかりに桜の花が咲き誇り、行き交う人の目を引きまします。
19			山崎のイチョウ	晩秋には、イチョウが街全体を鮮やかな黄金色に染め上げます。樹齢100年を超えるイチョウの大木もあります。11月末にはそぶえイチョウ黄葉まつりが開催されます。
20			広口池	稲沢市には少ない池の風景です。釣り堀や散歩コースなど、自然に触れられる場所として訪れる人も多くみられます。
21			愛知県下水道科学館の公園	水をきれいにする下水道の仕組みや働きを紹介する施設です。建物デザインも美しく、広大な芝生公園は家族連れなどでにぎわっています。ビオトープ等も整備された自然を感じられる空間です。
22			須ヶ谷川桜づつみ	総延長約2,800mをつなぐ桜並木で、全国的にも珍しい桜づつみです。
23			商工会南水路	平和町商工会前から水路を南へ進み、日光川左岸つづみまでソメイヨシノが連なっています。
24			小公園	日光川の須ヶ谷川の桜づつみが交差する場所にある小公園です。京都・円山公園の孫桜が植えられています。
25			平和中央公園	須ヶ谷川桜づつみを上流へ向かうと平和中央公園があります。春には関山や普賢象といった桜が咲きます。芝生の小高い丘とグラウンドがある広大な公園です。緑が多く、のびのびと遊ぶことができます。

表 4-1-90(3) 人と自然との触れ合いの活動の場

No.	県	市町村	名称	概要
26	愛知県	稲沢市	県営木曾川祖父江緑地	遊具やプールなど子供向けの施設が充実しているほか、テニスコート、ジョギングコースやバーベキュー広場があります。健康増進に広く利用できます。
27			大塚性海寺歴史公園	あじさいの名所として知られ、シーズンには約 90 種 1 万株のあじさいを楽しむことができます。
28		愛西市	蓮田	蓮田はれんこんの圃場であるが、夏場になると一面緑の蓮田の中に大きなピンクや白の花が咲き、美しい景観を形成します。蓮田におけるれんこんの生産は、愛西市の基幹産業の一つです。蓮田では夏場（6 月下旬ごろから 8 月下旬ごろ）には、ピンクや白の蓮の花が咲き誇り、遠方から蓮の花の撮影に大勢訪れるような美しい景観を形成します。
29			相ノ川桜並木	古瀬地内を流れる相ノ川堤にある見事な桜並木です。開花の時期には、大勢の花見客で賑わいます。噴水も整備されており、四季を通して市民の憩いの場として親しまれています。
30		弥富市	筏川桜緑地と社会教育センター	弥富市の社会教育の中心施設である総合社会教育センターと水とのかかわりを伝える筏川、春には桜が満開となり、この場所で春まつりも開催されます。周辺には水郷地帯の当市の水とのかかわりを伝える歴史的史跡があり、筏川沿いには桜が約 230m 連なり、春には多くの人々が花見に訪れます。愛知万博のフレンドシップ記念モニュメント（オランダ風車）や、川の中には噴水もあり、晴れた日には西に鈴鹿山系の眺望を楽しむことができます。
31			三ツ又池公園	宝川の三ツ又池周辺に「水と緑のふれあい」をテーマに水郷景観を創出、幅広い世代にわたる触れ合いの場、自然体験や健康の場づくりなど水郷性を生かした親水公園です。
32			弥富野鳥園	季節によっていろいろな野鳥が観察できます。
33			森津の藤	4 月下旬に森津の藤祭りが開催されます。
34			富浜緑地公園	ソフトボールやサッカーができるグラウンドと芝生が広がる遊戯広場、サイクリングロードが設置されており、幅広い年代の方が楽しめます。
35			間崎公園	4 月上旬には桜が咲き、文鳥も飼育されている市民憩いの場所です。
36			あま市	リバーサイドガーデン風景
37		二ツ寺親水公園		緑や水辺の保全を目的に、大江川沿いに整備された公園です。芝生広場の他、「実りのプロムナード」や、ハスなどの水生植物が生息する「修景池」があり、市民の憩いの場となっています。また、予約なしで利用可能なバーベキューの設備や多目的に使えるグラウンドもあります。

表 4-1-90(4) 人と自然との触れ合いの活動の場

No.	県	市町村	名称	概要
38	愛知県	蟹江町	佐屋川創郷公園	蟹江町のシンボルタワーがあります。静かな朝霧に包まれた散策、近くには 360 度見渡せる展望台もあり水郷風情を楽しむことができます。また、名古屋駅前の高層ビル群や伊吹の山々、近くの河川など絶景です。
39			春爛漫の散歩道	自然に恵まれた自然散歩道で、春夏秋冬佐屋川べりには野鳥が戯れる絶好のハイキングコースです。近くには吉川英治句碑鹿島文学苑があります。
40			文学散歩道	春夏秋冬佐屋川の自然と文学に親しめる「文学散歩道」です。佐屋川沿いの桜並木に俳句や短歌などの板碑が建ち、散歩しながら文学に親しめます。近くには鹿島文学苑や文豪吉川英治の句碑「佐屋川の 土手もみちかし 月こよひ」があり、水郷風情が楽しめます。
41			足湯かにえの郷	東海の潮来といわれる蟹江町に足湯かにえの郷ができ、町の活性化の起爆剤になっています。春は桜、冬はライトアップツリーなどの景観の見所、近くには温泉街や大相撲ストリート、佐屋川釣堀センターなどがある観光地です。
42			大膳川風情	日光川ウォーターパークに通じる橋で、散歩道としての多くの人々が訪れます。大善川の水面に映える家並み、遠くに見える鈴鹿の山々など、自然の恵みを大切にし、残し伝えたい風情です。隣を流れる佐屋川には四季を通じた釣堀センターがあります。
43			釣りを楽しむ(蟹江川)	蟹江町の中心を流れる蟹江川周辺では、町民の親水・憩い・触れ合いの場が整備されています。また、夏休みの早朝、蟹江川で釣りを楽しむ祖父と孫の姿等が見られ、心が和みます。
44			日光川ウォーターパーク	日光川ウォーターパークは、日光川と大膳川に囲まれた 5 ヘクタールの敷地を整備した、水郷景観を活かした公園です。公園全体の外周は約 1 キロメートルの散策園路として整備されており、スポーツに限らず、日々のウォーキングやランニングコースとして、河川や緑を楽しみながら健康づくりにも利用されています。
45		飛島村	藤前干潟	2002 年にラムサール条約に登録されました。渡り鳥の中継地として、また、鳥や底生生物、魚介類の生息場所として、貴重な自然を残している干潟の全景です。写真は、干潮時でも潮が高い時であり、潮が引けば前面に干潟を見ることができます。

表 4-1-90(5) 人と自然との触れ合いの活動の場

No.	県	市町村	名称	概要
46	三重県	桑名市	なばなの里	豊かな自然と多彩な施設が調和した広大なオアシス「なばなの里」は東海地方を代表する花と緑のテーマパーク。四季を通じて様々な花々や木々を鑑賞できます。
47			九華公園	桑名城跡の本丸及び二之丸跡を利用した公園で、約 7.2ha の広さがあります。園内では4月に桜、5月につつじ、6月に花菖蒲まつりが行われています。九華公園は桜の名所としても楽しまれており、毎年「さくらまつり」が開催されます。ソメイヨシノ、しだれ桜、山桜など約 450 本が咲き誇り、夜桜も楽しめる桜の名所です。
48			長島水辺のやすらぎパーク	長島水辺のやすらぎパークは、発電用施設周辺地域振興事業の観光施設として補助金を受け、昔のたたずまいの風情を楽しめるように旧久我邸を改修し、休憩施設として整備したものです。
49			諸戸氏庭園の花しょうぶ	三重県の城下町・桑名市にある「諸戸氏（もろとし）庭園」では、花菖蒲の季節に合わせて庭園を一般公開しています。歴史の賓客達も訪れた茶室や、青もみじも楽しめます。
50			国営七里の渡し公園	木曾三川公園は、東海3県（愛知・岐阜・三重）にまたがる、総延長107km・総面積1万haの日本最大級の都市公園です。「三派川地区」「中央水郷地区」「河口地区（整備中）」の3つのエリアに分かれ、それぞれの地域の特性を生かして、整備が進められています。高さ65mの展望タワーと治水事業の歴史や木曾三川に生息する魚や鳥、昆虫、植物等を紹介する展示施設を備えた施設や芝生の公園があります。年中を通して様々なイベントが開かれています。桑名には水運で財を成した諸戸家の屋敷「六華苑」と「諸戸氏庭園」に隣接する公園として国営七里の渡し公園が完成しました。
51		木曾岬町	鍋田川堤桜並木	鍋田川沿い約4キロにわたって約1,500本の桜が植えられています。空を覆いつくす桜のトンネルは見事で、さらには車道の脇にある散策路は、満開の桜を眺めてのんびり散策できる小道で好評です。

注) 地点番号は図 4-1-33 に対応する。

出典：「美しい愛知づくり景観資源600選」（愛知県ホームページ）

「観光三重」（公益社団法人三重県観光連盟ホームページ）

「一宮市の公式観光サイト Ichinomiya NAVI」（一宮市観光協会ホームページ）

「観光案内」（津島市ホームページ）

「観光情報」（津島市観光協会ホームページ）

「稲沢市観光ガイドブック」（令和2年2月、稲沢市観光協会）

「稲沢景観地50選と写真で綴る美的稲沢」（稲沢市ホームページ）

「見る・遊ぶ」（愛西市観光協会ホームページ）

「市内観光の案内について」（弥富市ホームページ）

「観る・遊ぶ」（あま市ホームページ）

「感幸地 蟹江ぶらりマップ」（平成23年7月、蟹江町）

「桑名市オープンデータカタログサイト(市内観光施設情報）」（桑名市ホームページ）

「自然・公園」（桑名市観光サイト）

「観光・産業」（木曾岬町ホームページ）

表 4-1-91(1) 人と自然との触れ合いの活動の場(散策コース等)

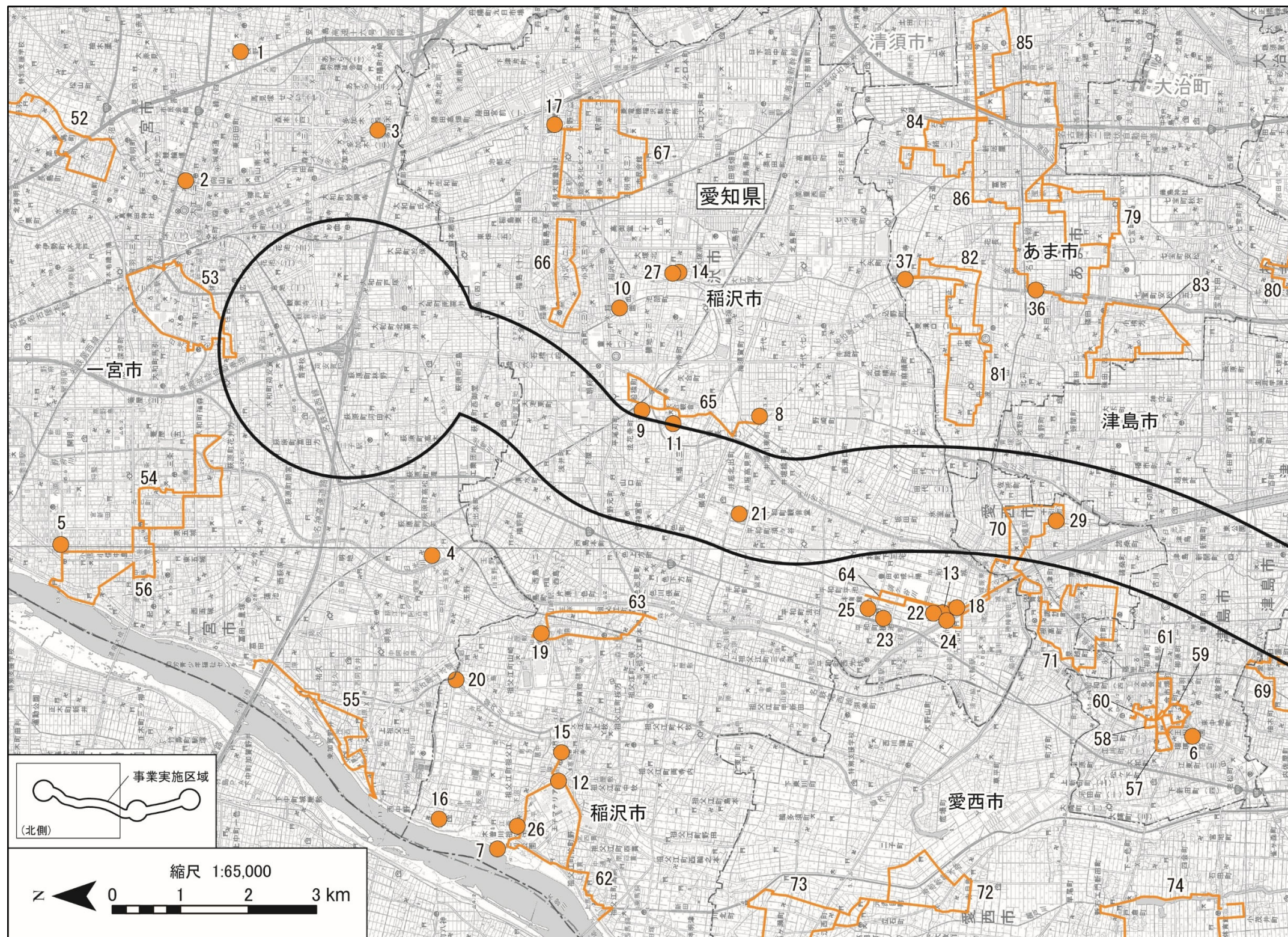
No.	県	市町村	名称
52	愛知県	一宮市	大江川河畔（浅井山公園～中保健センター）
53			緑道と自然の残る日光川巡り
54			日光川・野府川合流地点巡り
55			朝日取水場と西中野渡船場巡り
56			小信中島の自然と文化巡り
57		津島市	津島市散策マップ（A ちょこっとコース）
58			津島市散策マップ（B まあまあコース）
59			津島市散策マップ（C ぎょうさんコース）
60			津島市散策マップ（D ゆったりロマンコース）
61			小路めぐりマップ 津島市探訪 （さらっとめぐる！津島の魅力井版めぐりコース）
62		稲沢市	景観地 50 選 ウォーキングマップ（木曾川コース）
63			景観地 50 選 ウォーキングマップ（いちょうコース）
64			景観地 50 選 ウォーキングマップ（さくらコース）
65			景観地 50 選 ウォーキングマップ（観音コース）
66			景観地 50 選 ウォーキングマップ（旧街道コース）
67			景観地 50 選 ウォーキングマップ（国府宮コース）
68		愛西市	佐屋地区ウォーキングロードマップ（南コース）
69			佐屋地区ウォーキングロードマップ（北コース）
70			佐織地区ウォーキングロードマップ（勝幡編コース）
71			佐織地区ウォーキングロードマップ（町方編コース）
72			八開地区ウォーキングロードマップ（南コース）
73			八開地区ウォーキングロードマップ（北コース）
74			立田地区ウォーキングロードマップ（北コース）
75		弥富市	十四山地区（水郷田園コース）
76			十四山地区（宝川周辺史跡めぐりコース）
77			弥富地区（歴史散策コース）
78			弥富地区（水の歴史めぐりコース）
79		あま市	おまつコース
80	ふれあい橋コース		
81	蜂須賀コース		
82	正則コース		
83	篠田コース		
84	森ヶ丘公園コース		
85	平成プロムナードコース		
86	勇健健脚コース		

表 4-1-91(2) 人と自然との触れ合いの活動の場(散策コース等)

No.	県	市町村	名称
87	愛知県	蟹江町	かくれた歴史の町と温泉コース
88			まちなかウォーキングマップ (A コース)
89			まちなかウォーキングマップ (B コース)
90			佐屋川創郷公園散歩コース
91			寺社・史跡めぐりと温泉コース
92			水郷と文学の里散策コース
93			足湯といつか見た水郷の里コース
94			木曾義仲と巴御前ロマンの寺コース
95	三重県	桑名市	ぶらりお殿様めぐり (本多家コース)
96			ぶらりお殿様めぐり (松平家コース)
97			ぶらり東海道の旅
98			ぶらり明治、大正、昭和めぐり (明治 大正 昭和コース)
99			みどころくわな (A コース)
100			みどころくわな (B コース)

注) 地点番号は図 4-1-33 に対応する。

出典：「一宮市ウォーキングマップ」(一宮市ホームページ)  
「津島市散策マップ」(津島市観光協会ホームページ)  
「小路めぐりマップ」(津島市観光協会ホームページ)  
「景観地50選 ウォーキングマップ」(稲沢市ホームページ)  
「ウォーキングロードマップ」(愛西市観光協会)  
「みんなでウォーキング」(弥富市ホームページ)  
「健康ウォーキング」(あま市ホームページ)  
「観光・ウォーキングマップ」(蟹江町観光協会)  
「観光パンフレット」(桑名市観光サイト)



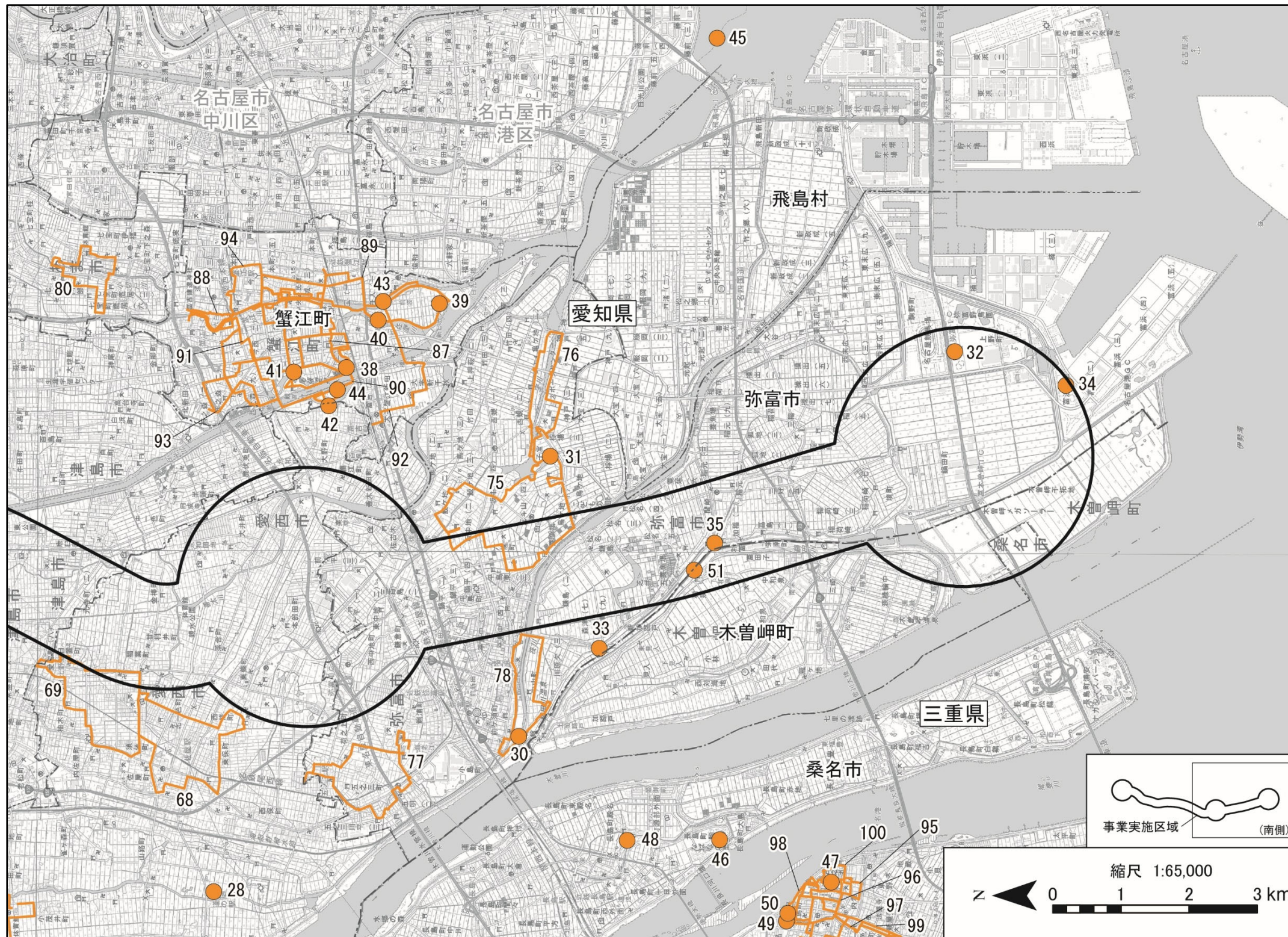
- 凡例
- 事業実施区域
  - 県界 --- 市町村界
  - 人と自然との触れ合い活動の場
  - 人と自然との触れ合い活動の場 (散歩道・ウォーキングコース)

出典：「美しい愛知づくり景観資源600選」（愛知県ホームページ）  
 「観光三重」（公益社団法人三重県観光連盟ホームページ）  
 「一宮市の公式観光サイト Ichinomiya NAVI」（一宮市観光協会ホームページ）  
 「観光案内」（津島市ホームページ）  
 「観光情報」（津島市観光協会ホームページ）  
 「稲沢市観光ガイドブック」（令和2年2月、稲沢市観光協会）  
 「稲沢景観地50選と写真で綴る美的稲沢」（稲沢市ホームページ）  
 「見る・遊ぶ」（愛西市観光協会ホームページ）

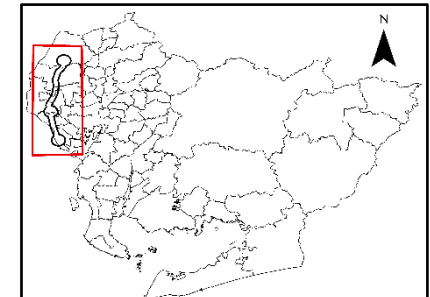
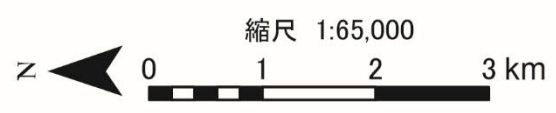
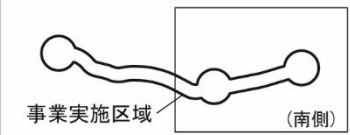
「市内観光の案内について」（弥富市ホームページ）  
 「観る・遊ぶ」（あま市ホームページ）  
 「感幸地 蟹江ぶらりマップ」（平成23年7月、蟹江町）  
 「桑名市オープンデータカタログサイト(市内観光施設情報）」（桑名市ホームページ）  
 「自然・公園」（桑名市観光サイト）  
 「観光・産業」（木曾岬町ホームページ）  
 「一宮市ウォーキングマップ」（一宮市ホームページ）  
 「津島市散策マップ」（津島市観光協会ホームページ）

「小路めぐりマップ」（津島市観光協会ホームページ）  
 「景観地50選 ウォーキングマップ」（稲沢市ホームページ）  
 「ウォーキングロードマップ」（愛西市観光協会）  
 「みんなでウォーキング」（弥富市ホームページ）  
 「健康ウォーキング」（あま市ホームページ）  
 「観光・ウォーキングマップ」（蟹江町観光協会）  
 「観光パンフレット」（桑名市観光サイト）

図 4-1-33(1) 人と自然との触れ合いの活動の場位置図



- 凡例
- 事業実施区域
  - 県界    市町村界
  - 人と自然との触れ合い活動の場
  - 人と自然との触れ合い活動の場 (散歩道・ウォーキングコース)



出典：「美しい愛知づくり景観資源600選」(愛知県ホームページ)  
「観光三重」(公益社団法人三重県観光連盟ホームページ)  
「一宮市の公式観光サイト Ichinomiya NAVI」(一宮市観光協会ホームページ)  
「観光案内」(津島市ホームページ)  
「観光情報」(津島市観光協会ホームページ)  
「稲沢市観光ガイドブック」(令和2年2月、稲沢市観光協会)  
「稲沢景観地50選と写真で綴る美的稲沢」(稲沢市ホームページ)  
「見る・遊ぶ」(愛西市観光協会ホームページ)

「市内観光の案内について」(弥富市ホームページ)  
「観る・遊ぶ」(あま市ホームページ)  
「感幸地 蟹江ぶらりマップ」(平成23年7月、蟹江町)  
「桑名市オープンデータカタログサイト(市内観光施設情報)」(桑名市ホームページ)  
「自然・公園」(桑名市観光サイト)  
「観光・産業」(木曾岬町ホームページ)  
「一宮市ウォーキングマップ」(一宮市ホームページ)  
「津島市散策マップ」(津島市観光協会ホームページ)

「小路めぐりマップ」(津島市観光協会ホームページ)  
「景観地50選 ウォーキングマップ」(稲沢市ホームページ)  
「ウォーキングロードマップ」(愛西市観光協会)  
「みんなでウォーキング」(弥富市ホームページ)  
「健康ウォーキング」(あま市ホームページ)  
「観光・ウォーキングマップ」(蟹江町観光協会)  
「観光パンフレット」(桑名市観光サイト)

図 4-1-33(2) 人と自然との触れ合いの活動の場位置図

## 1.7 一般環境中の放射性物質の状況

空間放射線量率の状況については、愛知県内で5箇所、三重県内で4箇所のモニタリングポストが設置され、通年24時間連続で、空間放射線量率が測定されています。

調査区域において、空間放射線量率のモニタリングポストは設置されていませんが、調査区域に最も近いモニタリングポストの測定結果は表4-1-92に示すとおりです。令和6年度の空間放射線量率（年間平均値）は、0.053 $\mu$ Gy/hで、通常測定される範囲内となっています。

表 4-1-92 空間放射線量率測定結果（令和6年度）

県	市	測定地点	測定結果（ $\mu$ Gy/h）		
			最低値	最高値	平均値
愛知県	一宮市	木曾川町大気測定局	0.048	0.104	0.053

注) Gy(グレイ)は吸収線量の単位で、1Gyは物質の質量1kg当たり1J(ジュール)のエネルギーが放射線から付与されることを表す。

出典：2024年度環境放射能水準調査結果（原子力規制庁委託事業）（愛知県ホームページ）